



**INFORME DE  
LABORES  
- 2020 -**

**Tobías Murillo  
Rodríguez**  

---

**Municipalidad**



*Tobías Murillo*



## TABLA DE CONTENIDO

1	DESARROLLO ECONÓMICO.....	9
1.1	Trabajo en conjunto con las Cámaras y agrupaciones del cantón.....	10
1.2	Plan de Reactivación económica .....	12
1.3	Visitación a Comercios para velar por protocolos .....	14
1.4	Campañas de Desinfección para ser un destino seguro.....	14
2	DESARROLLO HUMANO .....	18
2.1	Proyecto Personas Situación de abandona y de calle .....	18
2.2	Línea de atención Psicológica "GARABITO TE ESCUCHA" .....	19
2.3	Coordinación con el Ing. Freddy Azofeifa- MAG, Proyecto de Casa Sombra ..	19
2.4	Proyectos Lácteos Tulín .....	21
2.5	Atención a Redes y Comités del Cantón .....	21
3	SEGURIDAD Y CONVIVENCIA SOCIAL .....	26
3.1	Policía Municipal e Inspectores de Tránsito Municipal.....	26
3.2	Sistema de video Vigilancia electrónica.....	31
3.3	Inspecciones .....	32
3.4	Guardavidas.....	33
3.5	Programas Preventivos de involucramiento Comunal .....	36
4	GESTIÓN AMBIENTAL .....	40
4.1	Informe de actividades desarrolladas de acuerdo a los ejes estratégicos .....	40
4.2	Reformulación y Organización de los Servicios Ambientales .....	40
4.3	Planificación estratégica Municipal 2020-2025 .....	46



4.4	Unidades de desinfección en las comunidades de Garabito .....	47
4.5	Planificación política e implementación #Chao plástico para la reducción del plástico de un solo uso en el cantón y municipalidad .....	48
4.6	Atención de inundaciones Jacó .....	48
4.7	Reserva Mundial de Surf .....	49
4.8	Programa de Bandera Azul Ecológica .....	54
5	INFRAESTRUCTURA DE OBRA PÚBLICA.....	58
6	DESARROLLO LOCAL TECNOLÓGICO.....	72
6.1	Aspectos Financieros.....	72
6.2	Producción Técnica y mejora de aspectos de desarrollo urbano.....	73
6.2.1	Proceso de Valoración y bienes Inmuebles.....	73
6.2.2	AVALÚOS DE BIENES INMUEBLES Y ZONA MARITIMO.....	74
6.2.3	DOCUMENTOS VARIOS VALORACION.....	76
6.2.4	PERMISOS DE CONSTRUCCION .....	76
6.2.5	NO AFECTACION A LOS BIENES INMUEBLES(EXONERACIONES) .....	77
6.2.6	TRASPASOS DE FINCA Y FINCAS NUEVAS.....	77
6.2.7	Planes Reguladores, Ordenamiento Territorial y gestión de Riesgo .....	78
6.2.8	3. Otras Actividades .....	81
6.3	Atención de Emergencias .....	94
6.4	Trámites recibidos en Servicios Ciudadanos .....	98
6.5	Adquisiciones institucionales .....	100
6.6	Tecnologías de Información.....	101



## *Al servicio del Pueblo de Garabito*

***"Liderazgo: es hacer que te sigan no por obligación si no por que desean seguirte".***

Eduardo Ochoa

Es el cuarto año de esta gran responsabilidad y honor de servir al pueblo de Garabito. Y el honor de haber sido reelecto para un segundo periodo. Fue un año de grandes retos a nivel mundial, nacional e indudablemente local. Enfrentamos la pandemia del COVID-19 lo que vino a cambiar al mundo en todos los aspectos del diario vivir.

Ser un líder no es una tarea fácil, se requiere de mucho esfuerzo, coraje y toma de decisiones -a veces inmediatas- que implican asumir riesgos. Pero ser capaz de mantener la visión completa bajo esas circunstancias de presión para alcanzar las metas, solo se logra con la experiencia y un equipo de trabajo con el mismo compromiso.

Ser capaz de encontrar soluciones, resolver problemas y mejorar las cosas son elementos vitales para un liderazgo efectivo y ha sido mi consigna desde el primer día en el ejercicio de mis funciones como alcalde.

Este año fue de grandes luchas por lograr que nuestros pobladores logaran salir del día a día. Hubo alianzas muy importantes y logramos ver que estamos llenos de personas buenas y que amamos a Garabito. Entre todos logramos salir adelante y las muestras de cariño y solidaridad lo demostraron.

Finalmente, el apoyo de la Comunidad de Garabito, los funcionarios municipales y del Concejo Municipal han sido el pilar medular que me motiva y me alienta para continuar mejorando día con día las condiciones de todos los que habitamos este maravilloso Cantón, que sin duda alguna estamos convirtiendo en el "Diamante del Pacífico" y en la Capital de Turismo de Costa Rica.

Me permito presentar este Informe de Labores 2020 que es una compilación de los alcances de la administración gracias al aporte del capital humano de la Municipalidad.

**Tobías Murillo Rodríguez**

Alcalde Municipalidad de Garabito



## **VISIÓN MUNICIPALIDAD DE GARABITO**

Ser un gobierno local innovador, generador, articulador y facilitador de estrategias de buen impacto comercial y turístico, para la satisfacción de la calidad de vida de sus habitantes, visitantes, clientes, y demás actores económicos y sociales de nuestro Cantón.

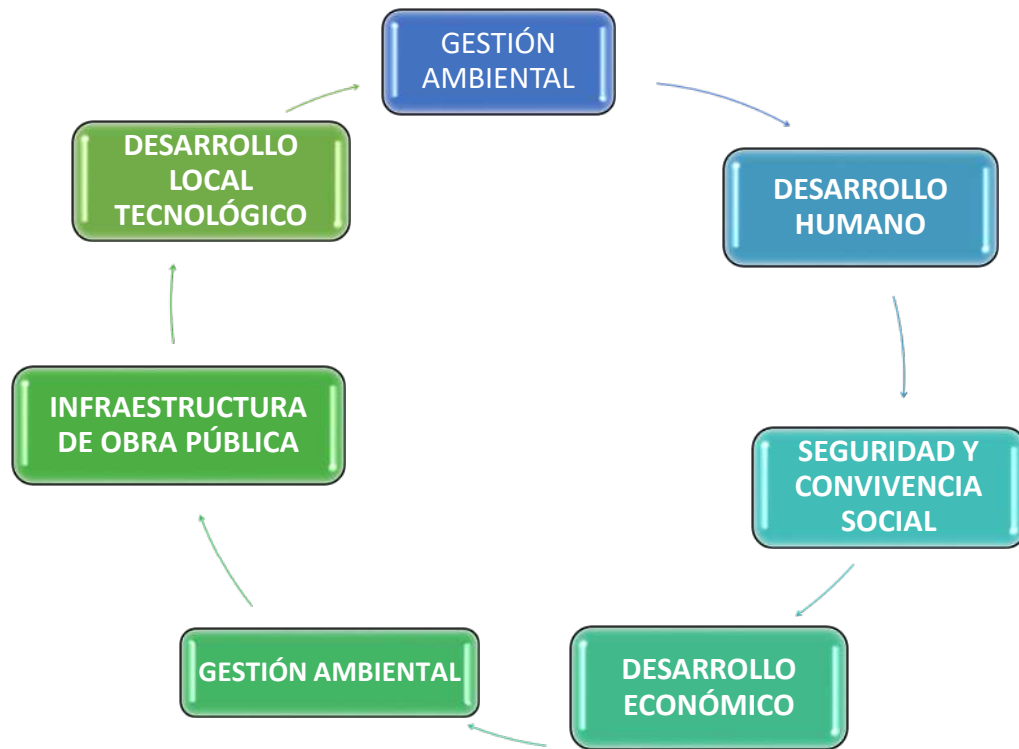
## **MISIÓN MUNICIPALIDAD DE GARABITO**

Somos un gobierno local que brinda servicios públicos y promueve el desarrollo cantonal para satisfacer las necesidades y mejorar las condiciones de vida y oportunidades de sus habitantes, visitantes, actores económicos y sociales.

## **VALORES MUNICIPALIDAD DE GARABITO**

- ✓ Ética en la función.
- ✓ Disciplina.
- ✓ Equidad.
- ✓ Servicio.
- ✓ Liderazgo.

## **EJES ESTRATÉGICOS**





**EJE ESTRATÉGICO:**

**DESARROLLO**

**ECONÓMICO**




## 1 DESARROLLO ECONÓMICO

Las acciones que se realizaron en el eje de Desarrollo Económico se basaron en mitigar las repercusiones causadas por la pandemia. Se reforzaron las alianzas con los sectores sociales, económicos, públicos y privados para reactivar la economía y atraer turistas locales. Se trabajó en el programa de sello Lapa para brindar una asesoría, acompañamiento y reconocimiento a aquellos negocios que hacían esfuerzos en la implementación de los protocolos para prevención del Covid-19. Además de una imagen cantón para posicionar al cantón como destino seguro bajo el eslogan Garabito está Pura Vida.

**GARABITO**  
*está pura vida*

**TARCOLES**  
*está pura vida*

**Jacó**  
*está pura vida*



## 1.1 Trabajo en conjunto con las Cámaras y agrupaciones del cantón



**Protocolo  
Covid-19  
+ SEGURIDAD**

**Plan de Reactivación  
Económica de Garabito**



Sesión de trabajo para la confección del protocolo de seguridad para la reapertura de playa sector público y privado trabajando en conjunto.

Por una apertura seria, responsable y segura para todos los habitantes y visitantes.



**Servicios de Seguridad y Convivencia Social**



## 1.2 Plan de Reactivación económica




### Plan de Reactivación Económica de Garabito

Acciones y/o proyectos a ejecutar



Además de realizaron varios esfuerzos para tener mayor presencia en los medios de comunicación radio, televisión y medios digitales para incentivar la visitación al cantón.



### 1.3 Visitación a Comercios para velar por protocolos

 **Municipalidad de Garabito**  
Publicado por Jéssica Zeledón · 31 de diciembre de 2020 ·


Desde la Municipalidad seguimos muy interesados en generar conciencia para prevenir el Covid-19. Por eso hemos estado realizando visitas a los comercios en compañía de Policía Municipal, Regidores, Ministerio de Salud y un representante de la Comisión Nacional de Emergencias. Esto es un trabajo en equipo porque tenemos que cuidarnos entre todos.  
Feliz año nuevo y mucha prosperidad para nuestro querido cantón.



3 381 Personas alcanzadas      231 Interacciones      [Promocionar publicación](#)

### 1.4 Campañas de Desinfección para ser un destino seguro











**EJE ESTRATÉGICO:**

**DESARROLLO HUMANO**

## 2 DESARROLLO HUMANO

### 2.1 Proyecto Personas Situación de abandona y de calle

El programa que se está realizando responde a la atención y abordaje de personas en situación de calle a causa de la pandemia covid-19. Por lo que en apego a los derechos de las personas en situación de calle se busca dar soporte y asistencia de manera esencial para evitar el contagio y la propagación y facilitando una mejor calidad de vida en estos tiempos de la pandemia. Así mismo responde a un tema de derechos humanos.

- a) Personas situación de abandona y de calle e inspección seguimiento del programa (PSAC) (ENFOQUE DE SENSIBILIDAD CULTURAL). en la Mañanas.
- b) Se trabajó en los nuevos lineamientos (ejes correspondientes y más) del departamento.
- c) Seguimiento, Inclusión, revisión y modificaciones la base de datos (PSAC).
- d) Seguimiento, Inclusión, revisión y modificaciones la base de dato de las personas discapacitadas.
- e) Se cuenta con ayuda de ONE LOVE JACÓ y Farmacia Jacó.





## 2.2 Línea de atención Psicológica "GARABITO TE ESCUCHA"

Respecto a la línea de atención Psicológica hasta el día 15 del presente mes se han atendido 130 personas por situaciones emocionales y otros aspectos relacionados con el COVID-19.

## 2.3 Coordinación con el Ing. Freddy Azofeifa- MAG, Proyecto de Casa Sombra

La coordinación con el Ingeniero Freddy Azofeifa del MAG, sobre seguimiento del proyecto presentado al IMAS: sobre el proyecto **Casa Sombra, Cultivos en ambiente protegido en Guacalillo-Bajamar**. Posible presentación ante la PPD para canalizar diferentes ayudas, además se entablo el tema del poco interés de las

organizaciones y lo difícil de agrupar dichas organizaciones y que viendo desde ese punto de vista la posibilidad de brindar un mayor interés en estos proyectos, se pretende plantear un programa de publicidad en el cantón para una mayor motivación para las personas que verdaderamente están sufriendo la crisis económica y que se convertirá en una fuente de ingresos para poder solventar.

La idea fundamental nace en realizar **la publicidad basado en redes sociales** y más como T.V y radio. Utilizando como ejemplo proyectos en la zona e impulsándolos además de eso a salir adelante a esos y a muchos más que lo que les hace falta es la impulsión que muchos no pueden por el factor económico. Además de eso nos dimos a la tarea de visitar un lugar en Quebrada Amarilla, se trata de una familia que está realizando un proyecto similar de **Cultivos de Hortalizas en Ambiente Protegido**. Finalmente, se coordinó en realizar entrevista con la periodista del canal multimedios y de la Municipalidad de Garabito, la primera no pudo asistir por asuntos personales con el canal sin embargo se visitó con la periodista de la Municipalidad de Garabito. La visita fue efectuada en dos proyectos de la zona: Proyecto familiar ubicado en Quebrada Amarilla, este tiene relación con los Proyectos de Casa Sombra que se pretende seguir y aportar a otras familias del cantón.





## 2.4 Proyectos Lácteos Tulín

Es un proyecto o modelo de emprendedurismo avanzado, innovador, modelo a seguir, además que es un proyecto familiar de hace muchos años, en esta ocasión se le fue otorgado la bandera Azul ecológica, En esta ocasión debido a la problemática económica que enfrenta el país englobando como principal factor el desempleo, es que nos dimos a la tarea de presentar unos de los proyectos para las personas más vulnerables del cantón y a la vez sirva como estrategia de desarrollo y sustentabilidad para las familias, estos proyectos ya están presentados ante el IMAS Y PPD para su respectivo presupuesto, nada más hace falta de su revisión y aprobación para concretarlo para el 2021. Debido a que nuestra institución no puede solventar dicho proyecto.

El tema más importante además del proyecto es darle el seguimiento logístico aparte del técnico es el publicitario, ya que muchos no cuentan con el conocimiento ni el dinero para realizarlo, además que por motivo de la pandemia que ha sido otros de los problemas o el que ha generado o provocado esta crisis muchos ya no cuentan con que echar para adelante para subsistir y progresar con las empresitas si nos le ayudamos ya que de una u otra manera proporcionan trabajo a muchas personas del cantón, por esta razón decidimos intervenir para darle todo el apoyo logístico que tenemos y que podamos brindarle para su respectiva finalidad, se está trabajando en otros aspectos técnicos del proyecto como en lo mencionado.

## 2.5 Atención a Redes y Comités del Cantón

### Red Cantonal de Actividad Física y Salud de Garabito

Entrega de artículos de alimentación a jóvenes de Guacalillo-Bajamar que participan en los carteles o cursos o **actividades** del Centro Cívico, debido a la pandemia se procede a entregarles esta alimentación con motivo de incentivar y mantener a estos jóvenes a seguir involucrados en estas actividades.



### **Comisión local de Incidencia Garabito**

La comisión aborda la temática del envejecimiento de la población, con la finalidad de atender las distintas problemáticas que diariamente enfrentan las personas adultas mayores en nuestra sociedad.

La conforman: Municipalidad de Garabito, Ministerio de Salud, Centro Diurno Josefina Ugalde, AGECO, Asociación de Desarrollo integral Jaco, Representante de la sociedad civil de persona mayor, Representante del Consejo Municipal.

### **Comité Interinstitucional Centro Cívico Por la Paz Garabito**

Este Comité es el órgano de articulación y coordinación integrado por todas las instituciones y organizaciones que participan de forma fija en la programática del CCP. Tiene la tarea de hacer la planificación anual del CCP, en función de los indicadores del programa. Las reuniones se realizan los miércoles cada 15 días de 9am a 1pm.

Lo conforman: Municipalidad de Garabito, Policía Municipal, Ministerio de Justicia y Paz, Ministerio de Cultura, SINABI, SINEM, Casa del Artista, Consejo de la Persona Joven, MEP, INA, CECUDI, ICODER

### **Comité Administrativo**

Se encarga de la coordinación y comunicación de los procesos administrativos del CCP en función de la ejecución y programática, el desarrollo y cumplimiento del Modelo del CCP, la toma de decisiones sobre la utilización de espacios del CCP por parte de terceros, así como dar seguimiento a las necesidades de mantenimiento y reparación de infraestructura. Está integrado por la persona encargada de la Administración, la Coordinación Programática y el personal Administrativo de otras entidades. Se constituye con el propósito de que la gestión administrativa sea congruente con el Modelo de los CCP.

### **Estudio de Prospección**

El objetivo es conocer las necesidades de recurso humano de los distintos sectores de la economía, de nuestro cantón, los perfiles ocupacionales más demandados por



las empresas, y las necesidades formativas de la fuerza laboral; en el corto y mediano plazo. Dicho estudio se realiza con el fin de solicitar nuevos programas del Programa EMPLEATE que implementa el Ministerio de Trabajo. El estudio se realizó con 5 empresas reconocidas de la zona y el mismo estará finalizado la segunda semana de diciembre.

### **Diagnóstico del PANI**

El objetivo de este diagnóstico es analizar las condiciones de los derechos de las personas menores de edad en el Cantón de Garabito permitiendo la identificación y priorización de sus necesidades para trabajar de acuerdo a ello.

### **Mis primeras Huellitas**

El objetivo de este programa fue contribuir a mejorar la calidad de vida de los niños y niñas de 0 a 3 meses de edad que se encuentran en vulnerabilidad social mediante el fortalecimiento del rol protagónico de las familias en la garantía de sus derechos. Se aplicó un instrumento estudio que posteriormente fue evaluado con la plataforma del IMAS. Se beneficiaron **22 madres**:

*Niños y niñas 0 a 3 meses que provienen de familias que se encuentran en pobreza, pobreza extrema y en estado de vulnerabilidad social, que requieren de protección, seguridad, cuidados por parte de sus progenitores y cuidadores. Se les brindara insumos para el cuidado, seguridad, contención de los niños y niñas de 0 a 3 meses mediante la dotación de una cuna que contenga un paquete de higiene y cuidados básicos.*

### **Festival Inclusivo Conectados**

Festival Inclusivo de Juventudes Virtual hecho exclusivamente para personas con discapacidad. Por el contexto que vivimos actualmente dicha actividad se realizó de manera virtual el sábado 10 de octubre de 3pm a 5pm. La entrega de los materiales para que los jóvenes pudieran desarrollar las actividades se coordinó días antes casa por casa abarcando las comunidades de Bijagual, Tárcoles, Quebrada Amarilla, Jacó, Herradura y Guacalillo. Además, se les realizó una inducción de cómo utilizar la plataforma Zoom para que estos logaran realizar las actividades y



---

talleres con éxito. En Garabito tuvimos la participación de **25 personas con distintos tipos de discapacidad**, tanto física, psicosocial, cognitiva y sensorial.





**EJE ESTRATÉGICO:**

**SEGURIDAD Y**

**CONVIVENCIA SOCIAL**



### 3 SEGURIDAD Y CONVIVENCIA SOCIAL

La Seguridad y Convivencia Social son un compromiso del Gobierno local y la condición indispensable para que los ciudadanos puedan gozar de sus derechos, entre ellos un ambiente social sano y relaciones interpersonales y una adecuada convivencia comunal. La razón de ser de las instituciones es precisamente garantizar dichos derechos, construir y mantener las condiciones necesarias para su pleno ejercicio, aplicando la ley, ejerciendo la autoridad, al mismo tiempo que se promueve la regulación ciudadana y la cohesión social y de gobierno municipal.

Lograr un cantón seguro, a través de un esquema de seguridad integral que dé como resultado que la ciudadanía de nuestro cantón, tanto la residente, como la de visitación obtenga la paz, tranquilidad y convivencia social en todos sus extremos, para ello implementando mejoras estratégicas del personal que integran este eje fundamental para la ciudadanía.

#### 3.1 Policía Municipal e Inspectores de Tránsito Municipal

Dentro de las labores operativas que desempeñan los oficiales de policía municipal e Inspectores de Tránsito municipal facultados por ley 9078, como colaboradores del orden público dentro de nuestra jurisdicción cantonal; pueden destacar la recuperación de espacios públicos mediante funciones preventivas que van desde recorridos por sectores que dan ese enfoque a una seguridad y con labores propiamente de regulación y prevención en materia de tránsito.

El año 2020, fue un año atípico debido a emergencia nacional covid 19, declarada mediante **decreto ejecutivo 42227-MP-S, del 16 de marzo del 2020**, donde brinda potestades fiscalizadoras a los cuerpos de policía municipal del país, dando así el deber de enfrentar dicha pandemia con el recurso que mantenemos de nuestra policía municipal; que ante tal razón mediante oficio de mi despacho indico que se

debe de realizar labores en conjunto con el Ministerio de Salud, en mitigación de la pandemia Covid 19. Con estas potestades nuestros oficiales han realizado temas de control de aforos, restricción horaria en playas y controles vehiculares en temas de restricción vehicular sanitaria.



Por parte de los oficiales se generan labores preventivas y de recuperación de espacios públicos y controles que vienen al mejoramiento del ordenamiento vial y prevenciones de accidentes de conductores que carezcan de requisitos que les

habiliten como tales. Así como atención de emergencias naturales que se producen durante el año en carreteras cantonales como nacionales.



Labores interinstitucionales de atención de incidencias o trabajos en conjunto con otros cuerpos de policía, es una de las virtudes del cuerpo de policía municipal; donde nuestros uniformados mantienen a través de su jefatura relaciones con las demás jefaturas de policía Organismo de Investigación Judicial, Policía Profesional de Migración, Fuerza Pública entre otras. Estas acciones vienen encaminadas a que los trabajos sean mejor articulados, y los procedimientos sean beneficiosos para el resultado que se busca depende de la competencia y funciones.

Trabajos contra crimen organizado, micro narcomenudeo, venta y distribución de artículos ilegales como pólvora y trasiego de mercaderías sin pago de impuestos son unos de los trabajos que se apoya a otras policías administrativas y judiciales, en trabajo de Policía Municipal de Garabito.



***Mas de una tonelada de cocaína, decomisada gracias a la labor de policia municipal de Garabito.***

***Persona requerida por autoridades judiciales, mismo que fue aprehendido por policía municipal.***



***Cantidad de pólvora ilegal decomisada por policía municipal, en un control diario al comercio.***

### 3.2 Sistema de video Vigilancia electrónica

Nuestro cantón cuenta actualmente con uno de las mejores soluciones que se puedan adquirir actualmente, contando con 42 cámaras de vigilancia instaladas en lugares determinados y específicos en la periferia del distrito primero, así como en algunos sectores del distrito segundo. Esto viene a dar inicio a una primera fase con esta colocación, donde se espera poder extender y ofrecer una segunda fase colocando dispositivos en sectores determinados mediante un análisis de datos criminales que brindaran ayuda y colaboración con los cuerpos de primera respuesta.



Con la atención de la norma sanitaria, que se delega competencias y funciones fiscalizadoras a las municipalidades donde mantengan policía municipal, para la atención de emergencias y aforos, el sistema de video vigilancia; nos ha ayudado a mantener control en temas de aforos de espacios públicos, distanciamiento, uso de mascarillas; así como control total de playa debido a la restricción de horario de aperturas de la misma.

### 3.3 Inspecciones

La municipalidad de Garabito, cuenta dentro de este Servicio de Seguridad y Convivencia Social; con los inspectores municipales, mismos que se encargan de realizar labores de inspecciones en conjunto con policía municipal. Propiamente los inspectores municipales, realizan las gestiones previas mediante requerimientos de otros procesos municipales sean: Servicios Ciudadanos o Técnicos en requisitos previos para el otorgamiento de licencias comerciales y permisos constructivos.

Resultado de inspecciones en el año 2020


- 275 notificaciones de Patentes comerciales
- 262 actas de clausura de construcciones ilegales
- 28 expedientes previos de procesos de construcción para demolición a Servicios Técnicos.

Algunas de estas acciones ayudan a la ciudadanía del cantón a que se respeten los requisitos y no haya construcciones ilegales que deriven problemas sociales o vecinales mayores.



Inspección previa para aprobación de un permiso de construcción





Clausura de una construcción irregular carente

### 3.4 Guardavidas

El año 2020, ha sido uno de los años donde más se ha apoyado al crecimiento de este importante cuerpo de rescate acuático, mismo que la municipalidad es la pionera que cuenta con Guardavidas municipales nombrados como funcionarios. A raíz de esto, nos hemos posicionado como referentes ante otros municipios del país que solicitan apoyo y consejos operativos y administrativos para crear estos proyectos, como en el caso de Nicoya y Limón.

Se aumentó en el 2020 con tres funcionarios más que brindan un apoyo a los Guardavidas anteriores, pudiendo de esta forma ofrecer el servicio diario en lugares como playa Hermosa y Madrigales sector accesible de la playa, así como esperamos poder disponer del recurso presencial en Playa Herradura.



Actualmente se están construyendo dos nuevas casetas o torres para Guardvidas en Playa Jaco y Playa Herradura, misma que serán dotadas de insumos necesarios para que el servicio de salvamento y rescate acuático de la Municipalidad de Garabito se vea fortalecido; así como los mantenimientos a las ya construidas en sectores de playa Jaco.



En finales del año anterior se inició la contratación de una nueva torre para Guardavidas, que cumple a cabalidad con estándares internacionales; y está siendo construida para mejorar dicho servicio de salvamento municipal.

Se iniciaron con mejoras de equipo y mantenimiento del mismo, que había sido olvidado o se carecía del mismo en administraciones anteriores.



### 3.5 Programas Preventivos de involucramiento Comunal

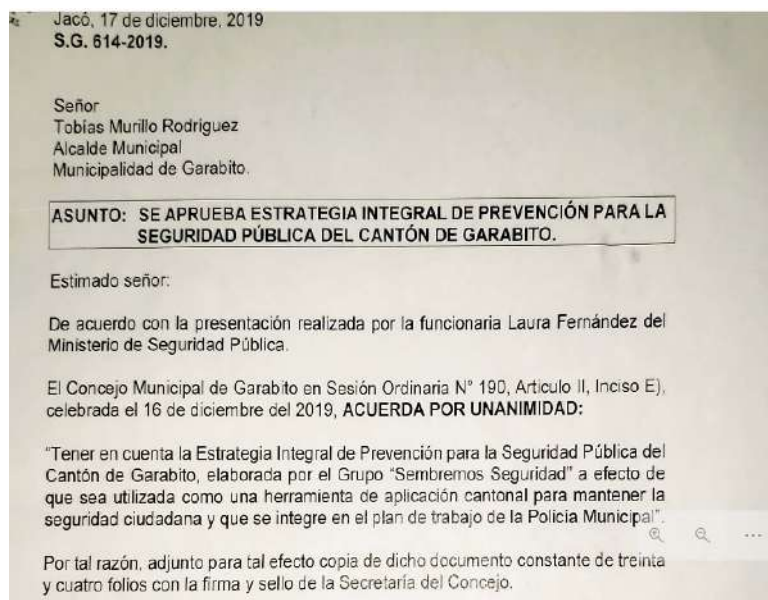
Para lograr una mejor convivencia Social e involucramiento en la generación de una política pública preventiva se ha involucrado a la comunidad, expandiendo esto a instituciones, centros educativos brindando charlas y acercamiento de funcionarios del proceso de Seguridad y Convivencia Social según el apoyo y conocimiento de los mismos.



Para el año 2021, ya contamos con una planificación en capacitaciones y charlas a comunidades, orientadas a fortalecer lazos con las zonas del cantón, donde problemáticas sociales han aumentado y la presencia constante de autoridades locales es necesaria para mitigar impactos que conllevan a que se vuelvan lugares vulnerables en incidencia criminal.

En el año uno de los principales logros de la actual administración en lo que a Seguridad y Convivencia es, fue la implementación de una política integral de seguridad, misma que consiste en la aplicación obligatoria de la política nacional Sembremos Seguridad, que busca atacar problemas sociales focalizados ubicados en el canon, y con la inter institucionalidad los cuales fueron arrojados en dicho dictamen. El mismo fue realizado en el cantón en el mes de marzo y entregado como tal en mayo, y mediante acuerdo del Concejo Municipal.

Labor que está siendo liderada por la comisión de trabajo formada en policía municipal y desarrollo humano, en la gestión de proyectos de recuperación de espacios públicos, fomento de actividades que rescaten valores en la comunidad entre otros.



 **Municipalidad de Garabito**  
Publicado por Jéssica Zeledón · 28 de diciembre de 2020 ·

Buenos días.  
Nuestro Departamento de Policía Municipal sigue trabajando para resguardar la seguridad de los turistas.  
Celebramos que nuestras playas se encuentran con gran cantidad de visitantes, a quienes les recordamos la importancia de cuidarnos y de respetar las burbujas familiares para seguir disfrutando de las vacaciones.  
Compartimos imágenes de las cámaras de video vigilancia desde donde los cuidamos a ustedes.  
[#Garabitotrabajaysecuida](#)



19 500 Personas alcanzadas      704 Interacciones

[Promocionar publicación](#)



**EJE ESTRATÉGICO:**

**GESTIÓN AMBIENTAL**

## 4 GESTIÓN AMBIENTAL

### 4.1 Informe de actividades desarrolladas de acuerdo a los ejes estratégicos

El trabajo de este trimestre se basó principalmente en los ejes de Gestión Integral de Residuos y Biodiversidad y Ecosistemas, los demás ejes estratégicos establecidos en PEM 2016-2020 (Figura 1) se han puesto en suspensión en cumplimiento a las solicitudes de Alcaldía por medio del Ing. Johan Ramírez encargado de Calidad y Mejora Continua de la Municipalidad de Garabito.



*Figura 1 Diagrama descriptivo de los ejes estratégicos del área de gestión ambiental de la Municipalidad de Garabito*

A partir de esto se detallan los proyectos o acciones realizadas a continuación:

### 4.2 Reformulación y Organización de los Servicios Ambientales

La actualización del Plan de Gestión Integral de Residuos, y sus reglamentos con el componente de re-formulación de los servicios solicitada a mi reingreso fue planificada de las siguientes etapas:





De esta manera se realiza el ciclo con el fin de alcanzar la mejora continua a partir de lo ejecutado del 2015-2020:

*Cuadro 1 Productos entregados para la Reformulación y Organización de los Servicios Ambientales.*

Productos	Contenido	Documento
A. Diagnóstico rápido y definición de tarifa para octubre 2020	<ul style="list-style-type: none"><li>• Análisis cuantitativo de actual de Gestión Integral de Residuos. Cantidades de residuos por ente generador y composición.</li><li>• Definición de requerimientos inmediatos para la GIR</li><li>• Cálculo de costos</li><li>• Inclusión en modelo tarifario</li></ul>	20201006 SAM-GA-2020-09 Tarifas1 (LZ)
B. Evaluación del Plan GIR 2016-2020	<ul style="list-style-type: none"><li>• Evaluación cuantitativa y cualitativa por metas del Plan de Gestión Integral de Residuos 2016 – 2020.</li></ul>	20200118 MG-SAM-GA-2021-003 (PlanGIR-2)
C. Diagnóstico de la situación actual GIR del cantón	<ul style="list-style-type: none"><li>• Análisis cuantitativo detallado de la actual de Gestión Integral de Residuos. Cantidades de residuos por servicio, ente generador, composición, disposición final de residuos, transferencia de residuos, entre otros.</li></ul>	20200118 MG-SAM-GA-2021-003 (PlanGIR-2)



D. Definición de requerimientos para la GIR	<ul style="list-style-type: none"><li>• Alternativas para la Gestión integral de residuos por etapas: identificación de residuos, clasificación, separación y manipulación, almacenamiento, recolección y transporte, tratamiento y disposición final.</li></ul>	20200118 MG-SAM-GA-2021-003 (PlanGIR-2)
E. Propuesta de escenarios	<ul style="list-style-type: none"><li>• Formulación de escenarios viables para Garabito a partir de las alternativas:<ul style="list-style-type: none"><li>○ Voluntad individual: prestación de servicios municipales y avance lento en GIR</li><li>○ Paso a paso: contratación de servicios y recolección a baja escala diferenciada.</li><li>○ Hacia residuos cero: contratación de servicios, implementación de recolección de residuos diferenciada y tratamiento de residuos de acuerdo a su categoría.</li></ul></li></ul>	20200118 MG-SAM-GA-2021-003 (PlanGIR-2)



F. Análisis de costos para los escenarios y detalle de escenario 2	<ul style="list-style-type: none"><li>• Cálculo general de presupuesto requerido y cálculo detallado para el escenario 2.</li></ul>	20200118 MG-SAM-GA-2021-003 (PlanGIR-2)
G. Formulación de reglamentos.	<ul style="list-style-type: none"><li>• Se actualiza el reglamento de Gestión Integral de Residuos del Cantón de Garabito.</li><li>• Se revisa y emiten recomendaciones sobre reglamento de tarifas</li></ul>	20201028 SAM-GA-2021-005 Actualización Reglamento PGIR-02  20210204 MG-SAM-GA-2020-012 (ReglamentoParquesSitiosPúblicos)  20201030 SAM-GA-2020-14 (Observaciones reglamento)

Adicionalmente se proponen organigramas y niveles de ejecución para que el Proceso de Servicios Ambientales y Municipales alcance la implementación de estos requerimientos y en general del Plan de Gestión Integral de Residuos:



Figura 2 Niveles de ejecución del departamento de Servicios Ambientales y Municipales

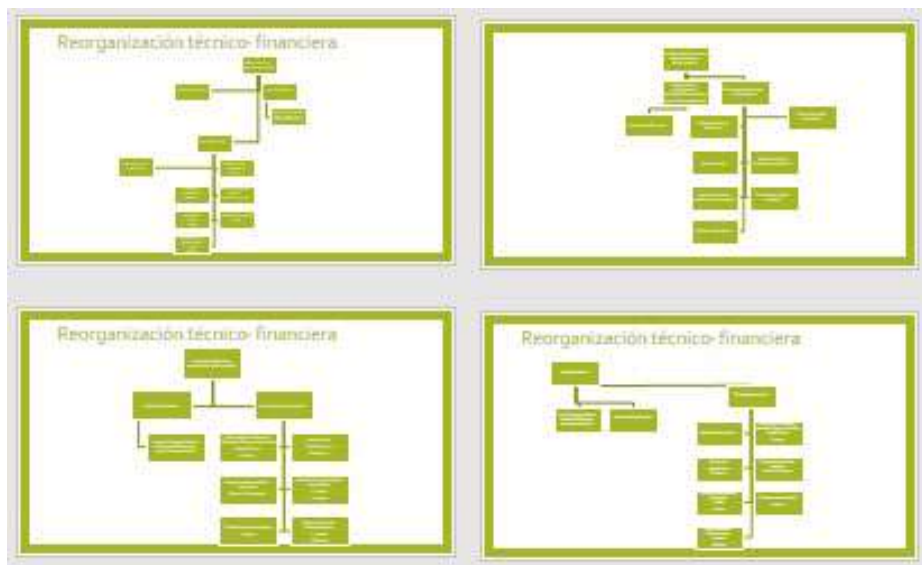


Figura 3 Organigramas propuestos para el departamento de Servicios Ambientales y Municipales



### 4.3 Planificación estratégica Municipal 2020-2025

Se realiza un análisis y evaluación de la propuesta de del eje estratégico Ambiente y Ordenamiento Territorial y sus políticas. Se formulan propuestas desde la perspectiva técnica y operacional basados en acuerdos internacionales, políticas nacionales vigentes, legislación nacional y contexto cantonal y se aprueban de la siguiente manera:

La Municipalidad realizará propuestas e instrumentos para el desarrollo urbano sostenible y la adaptación al cambio climático así como el cumplimiento de normativa vigente para su ordenamiento territorial.

La Municipalidad velará por la prevención de la contaminación, protección de su capital natural y la optimización de sus servicios ecosistémicos en conjunto con entes interesados.

La Municipalidad impulsará programas educativos y emprendimientos que contribuyan a los objetivos de desarrollo sostenible

La Municipalidad coadyuvará en la gestión integral los residuos de sus habitantes enfocándose en la mitigación al cambio climático.

La Municipalidad prestará los servicios ambientales en forma eficiente y efectiva en ambos distritos.

Además, se formulan su respectivos Objetivos Generales, Objetivos Específicos, Líneas de acción estratégicas, indicadores y responsables. Todo disponible en el Plan Estratégico Municipal 2020-2025.

#### 4.4 Unidades de desinfección en las comunidades de Garabito

En octubre 2021 a solicitud del Ing. Johan Ramírez se colabora con:

- Formulación de proyecto para la implementación de unidades de desinfección sanitarias (MG-SAM-ABS-2020-06)



Figura 4 Imagen de la formulación de proyecto

- Supervisión técnica de 11 biojardineras para el tratamiento de las aguas grises.



Figura 5 Proceso de construcción de las biojardineras: ejemplo Herradura



#### **4.5 Planificación política e implementación #Chao plástico para la reducción del plástico de un solo uso en el cantón y municipalidad**

En el año 2019 se inicia el proceso con la Fundación MarViva y para este 2020 se continúa el apoyo al **“Proyecto de Fortalecimiento de Ciudades Costeras y Gobiernos Locales en Costa Rica para luchar contra la Basura Marina mediante el rechazo de plásticos de un solo uso y la mejora de los Sistemas de Gestión de los Residuos”** por medio de:

- Coordinación con personal de la Fundación
- Participación Taller Regional presencial de municipios costeros para el intercambio de experiencias en Santa Cruz Guanacaste
- Participación en 3 Talleres Regional virtuales de municipios costeros para la presentación del proyecto, presentación de propuesta de programa de trabajo y política municipal y uso plataforma Susty (para el reporte de datos)

#### **4.6 Atención de inundaciones Jacó**

A partir de solicitud del Ing. Johan Ramirez se participa y colabora en las gestiones para propuestas de soluciones a las inundaciones de Jacó. Para esto se participa en reuniones con ICE, SENARA y CATIE y se propone mediante oficio (20201006 SAM-GA-2020-10 (Minuta SENARA) con observaciones) una línea de acción municipal:

1. Definir un equipo de trabajo municipal
2. Generar un expediente único de información técnica
3. Análisis de requerimientos para licitación de estudios
4. Licitación de estudios requeridos para abordaje integral de inundaciones
5. Análisis de soluciones y requerimientos
6. Presupuesto y cronograma de trabajo aprobado por Alcaldía y Concejo

Así como los siguientes requerimientos para estudios en el **contexto de crecimiento y expansión urbana:**

- Definir cuenca / microcuenca
- Levantamientos topográficos
- Definir periodo de retorno (5, 20,50, 100) considerando % de variabilidad cambio climático





- 
- Definir caudales máximos cuerpos de agua
  - Definir volumen de precipitación para períodos de retorno
  - Dimensionamiento y reconfiguración alcantarillado urbano
  - Reconfiguración para evitar desfogue en playa
  - Definición de puntos de atención para minimizar afectaciones o puntos de inundaciones
  - Propuestas para conducción de escorrentías a nivel de jacó y herradura
  - Propuestas de infraestructura verde + infraestructura “dura” + presupuesto que preserve la estética del cantón e imagen de naturaleza

#### **4.7 Reserva Mundial de Surf**

Se concreta proceso iniciado en 2018 con la obtención de la nominación de la Reserva Mundial de Surf Playa Hermosa. Se colabora en el proceso de comunicación y actualmente se trabaja en el mapa conceptual, así como Plan de Trabajo de la Reserva Mundial de Surf con miembros de la comunidad de Playa Hermosa.

Este galardón y proceso de protección y promoción es de suma importancia, nacional e internacional ya que "Según datos del Instituto Costarricense de Turismo (ICT), el 17% de turistas que ingresaron al país vía aérea al país entre 2017 y 2019 realizaron la práctica del surf como parte de sus actividades realizadas en suelo nacional" (Gustavo Segura, ICT)

presidencia.go.cr/comunicados/2020/09/playa-hermosa-seleccionada-como-reserva-mundial-de-surf/

El binomio entre el deporte, el desarrollo y la conservación del medio ambiente

**LEYENDO** PLAYA HERMOSA SELECCIONADA COMO RESERVA MUNDIAL DE SURF | [Cada beneficiario entre el 400 concepto con alta potencia de replicabilidad](#)

Carlos Manuel Rodríguez, ex ministro del Medio Ambiente de Costa Rica y nuevo Director Ejecutivo del Fondo para el Medio Ambiente Mundial (GEF) comentó que, "Costa Rica está encantado de haber recibido esta designación. Este ecosistema y comunidad de surf es un modelo fantástico para la conservación costera y este reconocimiento ayudará a impulsar otros esfuerzos en todo el país para proteger nuestras olas y costa", dijo.

Tanto el ministro de Turismo Gustavo Segura y el alcalde de Garabito, Tobías Murillo, coincidieron en que Costa Rica sobresale en el mundo como un destino turístico que permite vivir experiencias únicas e irrepetibles que reconectan a los turistas nacionales e internacionales con su esencia.

←



17% de los turistas que visitaron el país entre el 2017 y el 2019 realizaron la práctica del surf y el 72% efectuó actividades relacionadas con sol y playa. Costa Rica es un destino apto para el surfing y con playas reconocidas en el ámbito internacional.

Los jefes de rango destacaron el galardón como una de las pocas reservas mundiales del surf y sin duda, que incrementará el posicionamiento positivo del Pacífico Medio y del país como un destino óptimo para la práctica del surf mezclado con inolvidables escenarios naturales.

Datos del Instituto Costarricense de Turismo (ICT) indican que el 17% de los turistas que visitaron el país por la vía aérea en el período 2017-2019 realizaron la práctica del surf y el 72% efectuó actividades relacionadas con sol y playa, lo que revela el posicionamiento de Costa Rica como un destino apto para el surfing y con playas reconocidas en el ámbito internacional.

La ministra de Ambiente y Energía, Andrea Meza, explicó que la salud de los ecosistemas costeros son esenciales

teletica.com/amp/otros-deportes/playa-hermosa-es-seleccionada-como-reserva-mundial-de-surf\_269065

teletica.com

## Playa Hermosa es seleccionada como Reserva Mundial de Surf

Hermosa es la primera playa de Centroamérica y la undécima a nivel mundial que recibe este reconocimiento.

Julio Naranjo | SEP 23 2020



Playa Hermosa, en el cantón de Garabito de Puntarenas, fue designada como Reserva Mundial de Surf por la organización estadounidense "Save the Waves Coalition".

Hermosa es la primera playa de Centroamérica y la undécima a nivel mundial que recibe este reconocimiento, el cual tiene objetivo de preservar y potenciar los recursos naturales, culturales, económicos y comunitarios de la zona con el programa "World Surfing Reserves".

"Playa Hermosa era un candidato perfecto para la designación... Su increíble biodiversidad y atributos ambientales, así como una clara visión de conservación para el futuro, este ecosistema de surf es muy merecedor del título", destacó NikStrong- Cvetich, director ejecutivo de Save the Waves Coalition.



The screenshot shows a web browser displaying a news article on the Surflife website. The article is titled "Playa Hermosa, Costa Rica Awarded World Surfing Reserve Status" and is marked as "BREAKING". The author is Dashed Pierson, dated Sep 21st, 2020. The article text states: "The celebrated beachbreaks, coupled with unparalleled biodiversity, of Costa Rica's Playa Hermosa have earned the area the esteemed designation as a World Surfing Reserve, as announced by the Save the Waves Coalition." Below the text, there is a "WATCH LIVE: Playa Hermosa South Surf Cam" link and a quote: "The Playa Hermosa application demonstrated that the famous surfing beach deserved the World Surfing Reserve title due to the incredible biodiversity of the area, strong community support, a clearly articulated conservation vision, as well as its world-class waves," Save the Waves noted in a press release. "Playa Hermosa is the center of surfing in Costa Rica and every year hosts surfers from around the world who seek out the renowned waves at the beachbreak."

## Resumen de medios alcanzados

### Medios Internacionales

- Turismo Internacional

<https://matadornetwork.com/read/playa-hermosa-costa-rica-world-surfing-reserve/>

<https://www.lonelyplanet.com/articles/playa-hermosa-world-surfing-reserve>

<https://www.visitcentroamerica.com/sala-prensa/viajar/surf/descubre-la-nueva-reserva-mundial-del-surf-playa-hermosa/>

<https://www.outlookindia.com/outlooktraveller/travelnews/story/70661/costa-ricas-playa-hermosa-named-as-world-surfing-reserve>

[https://www.lasexta.com/viajestic/destinos/playa-hermosa-descubre-proxima-reserva-mundial-surf\\_202011125fad70ecf1b0790001a116d7.html](https://www.lasexta.com/viajestic/destinos/playa-hermosa-descubre-proxima-reserva-mundial-surf_202011125fad70ecf1b0790001a116d7.html)

[https://www.abc.es/viajar/top/abci-esta-playa-sera-proxima-reserva-mundial-surf-202010120113\\_noticia.html](https://www.abc.es/viajar/top/abci-esta-playa-sera-proxima-reserva-mundial-surf-202010120113_noticia.html)

- Medios Surf Internacional

<https://www.surflife.com/surf-news/playa-hermosa-costa-rica-awarded-world-surfing-reserve-status/97872>

<https://www.surfertoday.com/surfing/playa-hermosa-named-world-surfing-reserve>



<https://www.pacificlongboarder.com/news/Central-America-gets-its-first-World-Surf-Reserve/>

<https://dukesurf.com/playa-hermosa-es-la-mas-nueva-reserva-mundial-de-surf/>

<https://www.surferrule.com/playa-hermosa-elegida-como-reserva-mundial-de-surf/>

<https://olasperu.com/blog/playa-hermosa-de-costa-rica-declarada-reserva-mundial-de-surf/12620>

<http://surfinglatino.com/playa-hermosa-en-costa-rica-es-la-nueva-reserva-mundial-de-surf/>

<https://www.savethewaves.org/playa-hermosa-costa-rica-named-as-next-world-surfing-reserve/>

### **Medios Nacionales**

Turismo

<https://www.govisitcostarica.co.cr/travelInfo/surfers-guide/playa-hermosa-huge-surf.asp>

<https://viajar.elperiodico.com/destinos/proxima-reserva-mundial-surf>

Surf

<https://fedesurfc.com/index.php/2020/09/23/playa-hermosa-seleccionada-reserva-mundial-de-surf/>

<https://surfingrepublica.com/blogs/news/surfing-costa-rica-playa-hermosa-ha-sido-elegida-como-reserva-mundial-de-surf>

Generales

[www.teletica.com/amp/otros-deportes/playa-hermosa-es-seleccionada-como-reserva-mundial-de-surf\\_269065](http://www.teletica.com/amp/otros-deportes/playa-hermosa-es-seleccionada-como-reserva-mundial-de-surf_269065)

[www.nacion.com/puro-deporte/otros-deportes/playa-hermosa-se-convierte-en-la-primera-](http://www.nacion.com/puro-deporte/otros-deportes/playa-hermosa-se-convierte-en-la-primera-)

[reserva/GPS2V54N4ZHVPJOGCNUNIOZWPM/story/%3foutputType=amp-type](http://reserva/GPS2V54N4ZHVPJOGCNUNIOZWPM/story/%3foutputType=amp-type)

<https://www.lateja.cr/deportes/playa-hermosa-se-convierte-en-una-de-las/MTZF4MEWNVAOXFCFNTJOPCFPOM/story/>



<https://www.ameliarueda.com/nota/playa-hermosa-seleccionada-reserva-mundial-surf-noticias-costa-rica>

<https://amprensa.com/2020/09/que-orgullo-playa-hermosa-de-garabito-es-galardonada-como-reserva-mundial-de-surf/>

[adiariocr.com/nacionales/biodiversidad-de-playa-hermosa-la-convirtio-en-la-primera-reserva-mundial-de-surf-de-centroamerica/%3famp](http://adiariocr.com/nacionales/biodiversidad-de-playa-hermosa-la-convirtio-en-la-primera-reserva-mundial-de-surf-de-centroamerica/%3famp)

[https://as.com/deportes\\_accion/2020/09/25/surf/1601021504\\_929778.html](https://as.com/deportes_accion/2020/09/25/surf/1601021504_929778.html)

<https://www.monumental.co.cr/2020/09/23/playa-hermosa-se-convierte-en-la-primera-de-centroamerica-designada-como-reserva-mundial-del-surf/>

<https://ticotimes.net/2020/09/23/costa-ricas-playa-hermosa-named-as-world-surfing-reserve>

<https://delfino.cr/2020/09/playa-hermosa-de-jaco-seleccionada-como-duodécima-reserva-mundial-de-surf>

<https://www.crhoy.com/deportes/costa-rica-cuenta-desde-este-miercoles-con-una-reserva-mundial-de-surf/>

### *Negocios*

<https://revistasumma.com/costa-rica-playa-hermosa-fue-designada-como-la-proxima-reserva-mundial-del-surf/>

[www.larepublica.net/noticia/playa-hermosa-sera-la-primera-reserva-mundial-de-surf-de-centroamerica/amp](http://www.larepublica.net/noticia/playa-hermosa-sera-la-primera-reserva-mundial-de-surf-de-centroamerica/amp)

### *Independientes*

<http://mundoescazu.com/index.php/noticias-escazu-noticias/5078-playa-hermosa-fue-designada-como-la-proxima-reserva-mundial-de-surf>

<https://www.culturacr.net/playa-hermosa-es-declarada-reserva-mundial-del-surf/>

<https://hoyenpositivo.com/playa-hermosa-reserva-del-surf-mundial/>

<https://viajar.elperiodico.com/destinos/proxima-reserva-mundial-surf>

<http://www.puravidauniversity.eu/blog/playa-hermosa-ha-sido-seleccionada-como-la-proxima-reserva-mundial-de-surf/>

<https://www.20minutos.es/noticia/4417245/0/playa-hermosa-costa-rica-proxima-reserva-mundial-surf/>



---

<https://observador.cr/playa-hermosa-en-puntarenas-es-seleccionada-como-reserva-mundial-de-surf/>

<https://www.mundodeportivocr.com/index.php/deportes-costarica/surf/2933-playa-hermosa-ha-sido-seleccionada-como-reserva-mundial-de-surf>

<https://www.prensa-latina.cu/index.php?o=rn&id=398651&SEO=playa-hermosa-de-costarica-nominada-reserva-mundial-de-surf>

<https://deporticos.co.cr/playa-hermosa-en-costarica-nombrada-reserva-mundial-de-surf-3/>

<https://maynorsolano.com/playa-hermosa-fue-seleccionada-como-reserva-mundial-de-surf/>

<https://www.camerinocr.com/playa-hermosa-de-garabito-es-la-primera-de-centroamerica-en-convertirse-en-reserva-mundial-de-surf/>

<https://crc891.com/playa-hermosa-es-galardonada-como-reserva-mundial-de-surf/>

<https://nuevo.deportescr.net/playa-hermosa-sera-reserva-mundial-de-surf/>

[https://www.lavozdegalicia.es/noticia/carballo/2020/10/16/comarca-volvera-pelear-reserva-local-surf-perder-playa-hermosa-costarica/0003\\_202010C16C3993.htm](https://www.lavozdegalicia.es/noticia/carballo/2020/10/16/comarca-volvera-pelear-reserva-local-surf-perder-playa-hermosa-costarica/0003_202010C16C3993.htm)

<https://pzactual.com/playa-costarricense-es-seleccionada-como-reserva-mundial-de-surf/>

<https://www.pressreader.com/costa-rica/la-republica/20200930/281625307751010>

<https://es.sensations.cr/surfingcostarica>

<https://qcostarica.com/playa-hermosa-becomes-the-first-world-surf-reserve-in-central-america/>

#### **4.8 Programa de Bandera Azul Ecológica**

En el 2020 se siguió trabajando en el programa de bandera azul ecológica logrando nuevamente 10 banderas para todo Garabito.









**EJE ESTRATÉGICO:**

# **INFRAESTRUCTURA DE OBRA PÚBLICA**



---

## 5 INFRAESTRUCTURA DE OBRA PÚBLICA

Según esto, la Unidad de Infraestructura de Obra Pública de la Municipalidad de Garabito, ha invertido el 100% del presupuesto disponible de la ley mediante el uso de la figura mixta de unidades de contratación de obra pública y de proyectos por administración propia. Las obras construidas por los compañeros de obras de arte y caminos generan un costo importante para la administración, una forma de multiplicar la inversión en infraestructura.



**Tabla No.1. Proyectos Mantenimiento de vías en lastre. Caminos Lastreados 2020  
SIOP- Municipalidad de Garabito- 2020**

DESGLOSE -MEJORAS EN LASTREADOS									
ITEM	CODIGO	CAMINO	INTERVENCION 1 ( ML)	COSTO INVERSION 1	INTERVENCION 2 (ML)	COSTO INVERSION 2	INTERVENCION 3 (ML)	COSTO INVERSION 3	TOTAL INVERSION
1.1	6-11-016	CALLE BUENOS AIRES	5600	€14 000 000,00	4000	€10 000 000,00			€ 24 000 000,00
1.2	6-11-017	PLAYA HERMOSA CONTROL DE POLVO	600	€2 100 000,00	3000	€7 500 000,00	3400	€ 8 500 000,00	€18 100 000,00
1.3	6-11-235	CALLE MIRADOR ESPAÑOL	1000	€ 2 500 000,00					€ 2 500 000,00
1.4	6-11-025	CERRO FRESCO	6000	€15 000 000,00					€15 000 000,00
1.5	RUTA 34	CALLE MIRADOR	1600	€ 4 000 000,00					€ 4 000 000,00
1.6	6-11-202	CALLE CUADRANTES ESPAÑOL	8000	€20 000 000,00	8000	€ 20 000 000,00			€40 000 000,00
1.7	6-11-180	CALLE POGERES	1600	€ 4 000 000,00					€ 4 000 000,00
1.8	6-11-055	TARCOLITOS BIJAGUAL	2250	€ 5 625 000,00					€ 5 625 000,00
1.9	6-11-029	LA PURRUJA	1200	€ 3 000 000,00	1700	€ 4 250 000,00			€ 7 250 000,00
1.10	6-11-045	DISTRITO GUBERNAMENTAL	3100	€ 7 750 000,00	600	€ 1 500 000,00			€9 250 000,00
1.11	6-11-088	PLAYA AZUL	1100	€ 2 750 000,00	1100	€ 2 750 000,00			€ 5 500 000,00



1.12	6-11-022	LAGUNILLAS CUARROS -	5800	₡ 14 500 000,00	2000	₡ 5 000 000,00		₡ 19 500 000,00
1.13	6-11-021	CUARROS BAJAMAR -	1800	₡ 4 500 000,00	1800	₡ 4 500 000,00		₡ 9 000 000,00
1.14	6-11-002	BAJAMAR GUACALILLO	1200	₡ 3 000 000,00				₡ 3 000 000,00
1.15	6-11-023	CALLE BAJAMAR CEIBA	3200	₡ 8 000 000,00	3200	₡ 8 000 000,00		₡ 16 000 000,00
1.16	6-11-001	CALLE HERMOSA	2600	₡ 6 500 000,00				₡ 6 500 000,00
1.17	6-11-113	RIEGO TURRIALBEÑA	400	₡ 1 000 000,00				₡ 1 000 000,00
1.18	6-11-063	CUADRANTE CUARROS	2000	₡ 5 000 000,00				₡ 5 000 000,00
1.19	6-11-064	CUADRANTE CUARROS	3000	₡ 7 500 000,00				₡ 7 500 000,00
1.20	6-11-039	CUADRANTE CUARROS	500	₡ 1 250 000,00				₡ 1 250 000,00
1.21	6-11-006	RIEGO CANOPY HERRADURA	900	₡ 2 250 000,00				₡ 2 250 000,00
1.22	6-11-093	CALLE AGÜERO	700	₡ 1 750 000,00				₡ 1 750 000,00
1.23	6-11-001	CALLE HERMOSA	2500	₡ 6 250 000,00				₡ 6 250 000,00
1.24	6-11-148	CONDOMINIO DON JORGE	800	₡ 2 000 000,00	800	₡ 2 000 000,00		₡ 4 000 000,00
1.25	RUTA 34	CALLE MIRADOR	1000	₡ 2 500 000,00				₡ 2 500 000,00
1.26	6-11-054	CALLE GANADO COLEGIO Q.	220	₡ 550 000,00				₡ 550 000,00
1.27	6-11-030	CALLE CONGA	500	₡ 1 250 000,00				₡ 1 250 000,00



1.28	6-11-015	CALLE PIEDRA BRUJA	9700	€ 24 250 000,00					€ 24 250 000,00
1.29	6-11-020	CALLE RIO SECO	1700	€ 4 250 000,00					€ 4 250 000,00
1.30	6-11-005	CALLE PLAZA LAGUNILLAS	320	€ 800 000,00					€ 800 000,00
1.31	6-11-071	ACCESOS CALLE LA GALLERA LAGUNILLAS	2000	€ 5 000 000,00					€ 5 000 000,00
1.32	6-11-043	CALLE SAMUDIO	600	€ 1 500 000,00					€ 1 500 000,00
1.33	6-11-092	CALLE LA PIPASA	2000	€ 5 000 000,00					€ 5 000 000,00
1.34	6-11-203	CALLE DISCO GANADO	160	€ 400 000,00					€400 000,00
1.35	6-11-012	CALLE BAJAMAR MANGLAR	3600	€ 9 000 000,00					€ 9 000 000,00
1.36	6-11-014	CALLE BAJAMAR-GUACALILLO CUESTA	1800	€ 4 500 000,00					€4 500 000,00
1.37	6-11-060	CALLE TIVIVES	1700	€ 4 250 000,00					€ 4 250 000,00
								<b>TOTAL</b>	<b>€ 281 475 000,00</b>



**Tabla No.2. Proyectos de Mejoramiento con Intervención de asfalto 2020  
SIOP- Municipalidad de Garabito – 2020**

<b>DESGLOSE -MEJORAS EN ASFALTO</b>							
<b>ITEM</b>	<b>CODIGO CAMINO</b>	<b>NOMBRE CAMINO</b>	<b>ACTIVIDAD</b>	<b>ESTACION</b>	<b>UNIDAD DE MEDIDA</b>	<b>DISTANCIA INTERVENIDA</b>	<b>COSTO INVERSION</b>
<b>1. ASFALTO</b>							
1.1	6-11-022	BACHEO LAGUNILLAS	ASTALTO	0+320	M2	40	₪ 580 000,00
1.2	6-11-022	BACHEO LAGUNILLAS	ASTALTO	0+487	M2	15	₪ 217 500,00
1.3	6-11-022	BACHEO LAGUNILLAS	ASTALTO	0+532	M2	37,8	₪ 548 100,00
1.4	6-11-022	BACHEO LAGUNILLAS	ASTALTO	0+618	M2	351	₪ 5 089 500,00
1.5	6-11-022	BACHEO LAGUNILLAS	ASTALTO	0+900	M2	14,7	₪ 213 150,00
1.6	6-11-022	BACHEO LAGUNILLAS	ASTALTO	1+076	M2	57,35	₪ 831 575,00
1.7	6-11-022	BACHEO LAGUNILLAS	PERFILADO	1+307	M2	1260	₪ 18 270 000,00
1.8	6-11-022	BACHEO LAGUNILLAS	ASTALTO	1+408	M2	182	₪ 2 639 000,00
1.9	6-11-022	BACHEO LAGUNILLAS	ASFALTO	1+527	M2	42	₪ 609 000,00
1.10	6-11-022	BACHEO LAGUNILLAS	ASFALTO	1+587	M2	84	₪ 1 218 000,00
1.11	6-11-022	BACHEO LAGUNILLAS	ASFALTO	1+650	M2	159,1	₪ 2 306 950,00
1.12	6-11-022	BACHEO LAGUNILLAS	ASFALTO	2+060	M2	80	₪ 1 160 000,00



1.13	6-11-022	BACHEO LAGUNILLAS	ASFALTO	2+085	M2	36	€ 522 000,00
1.14	6-11-104	ASFALTADO FYM	ASFALTO	0+000 a 0+150	M2	900	€ 8 550 000,00
1.15	6-11-112	ASFALTADO CALLE MORALES	ASFALTO	0+000 a 0+250	M2	1625	€ 15 437 500,00
1.16	VARIOS	BACHEO JACO	PERFILADO	VARIOS	M2	300	€ 2 850 000,00
1.17	6-11-070	BACHEO CALLE ESCUELA LAGUNILLAS,	ASFALTO	0+100 a 0+220	M2	320	€ 3 040 000,00
1.18	6-11-029	ASFALTO CALLE LA PURRUJA	BACHEO	0+000 a 01+120	M2	720	€ 6 840 000,00
1.19	6-11-001	REDUCTORES DE VELOCIDAD	ASFALTO	0+300,0+400,0+500,0+600	UND	5	€ 50 000,00
						<b>TOTAL</b>	<b>€ 70 972 275,00</b>



**Tabla No.3. Proyectos de Mejoramiento con Intervención de obras de arte 2020  
SIOP- Municipalidad de Garabito – 2020**

DESGLOSE -MEJORAS EN OBRAS DE ARTE							
ITEM	CODIGO CAMINO	CAMINO	ACTIVIDAD	ESTACION	UNIDAD DE MEDIDA	COSTO INVERSION	
<b>1. ACERAS</b>							
1.1	6-11-027	Calle AMAPOLA	ACERA ADOQUIN EN	0+214 0+314	A	1099	€ 26 925 500,00
1.2	6-11-027	Calle AMAPOLA	ACERA ADOQUIN EN	0+146 0+170	A	84	€ 2 058 000,00
1.3	6-11-041	Calle AVENIDA PASTOR DIAZ	ACERA ADOQUIN EN	0+200 0+245	A	157	€ 3 846 500,00
1.4	6-11-027	Calle AMAPOLA	ACERA ADOQUIN	0+530 0+600	a	245	€ 6 002 500,00
1.5	6-11-027	Calle AMAPOLA	ACERA ADOQUIN	0+183a 0+200		262,5	€ 6 431 250,00
1.6	6-11-027	Calle AMAPOLA	ACERA ADOQUIN	0+078a 0+160		287	€ 7 031 500,00
1.7	6-11-130	ACCESO A PLAYA	ACERA ADOQUIN	0+000 0+054	a	189	€ 4 630 500,00
1.8	6-11-041	Calle AVENIDA PASTOR DIAZ	ACERA ADOQUIN	1+300 1+402	A	123,5	€ 3 025 750,00
1.9	6-11-041	Calle AVENIDA PASTOR DIAZ	ACERA ADOQUIN	1+485 1+495	A	35	€ 857 500,00
1.10	6-11-041	Calle AVENIDA PASTOR DIAZ	ACERA ADOQUIN	1+500 1+527	A	94,5	€ 2 315 250,00
1.11	6-11-041	Calle AVENIDA PASTOR DIAZ	ACERA ADOQUIN	2+530 2+554	A	84	€ 2 058 000,00
1.12	6-11-097	CALLE CLARITAS	ACERA ADOQUIN	0+000 0+100	A	150	€ 3 675 000,00
<b>SUBTOTAL</b>						<b>€ 68 857 250,00</b>	





<b>2. PASOS DE ALCANTARILLA</b>						
2.1	6-11-028	Calle La Hilda	PASOS DE ALCANTARILLA 1.50m	0+360	15	€ 3 375 000,00
2.2	6-11-156	Calle Remy	ALCANTILLADO PLUVIAL	0+200	100	€ 11 500 000,00
2.3	6-11-029	CALLE PURRUJA	PASO ALCANTARILLA	0+930	12	€ 1 380 000,00
2.4	6-11-029	CALLE PURRUJA	PASO ALCANTARILLA	1+050	12	€ 2 100 000,00
2.5	6-11-029	CALLE PURRUJA	ALCANTARILLADO PLUVIAL .46cm	1+112 a 1+162	50	€ 4 750 000,00
2.6	6-11-020	CALLE RIO SECO	PASO ALCANTARILLA	1+200	12	€ 2 100 000,00
2.7	6-11-148	CALLE DON JORGE	PASO ALCANTARILLA	0+660	12	€ 1 140 000,00
2.8	6-11-147	DIVINO NIÑO	PASO ALCANTARILLA	0+200	12	€ 7 800 000,00
2.9	6-11-147	LAS PARCELAS	PASO ALCANTARILLA	0+500	12	€ 7 800 000,00
2.10	6-11-147	CRISTO REY	PASO ALCANTARILLA	0+750	13	€ 8 450 000,00
					<b>SUBTOTAL</b>	<b>€ 50 395 000,00</b>
					<b>TOTAL</b>	<b>€ 119 252 250,00</b>



**Tabla No.4. Proyectos de Mejoramiento con Intervención de Mantenimientos Varios 2020**  
**SIOP- Municipalidad de Garabito – 2020**

<b>DESGLOSE -MEJORAS EN MANTENIMIENTOS VARIOS</b>	
<b>ACTIVIDAD</b>	<b>COSTO INVERSION</b>
CAMPO FERIAL LA PURRUJA	₴ 15 000 000,00
ASADA LAGUNILLAS TUBERIA	₴ 2 500 000,00
RELLENO ESCUELA CENTRAL	₴ 1 000 000,00
PLAZA BAJO CAPULIN	₴ 350 000,00
RUTA 34 FRENTE A RELLENO SANTARIO FYM	₴ 500 000,00
ESCUELA BAJAMAR	₴ 350 000,00
ARENA COLEGIO TARCOLES	₴ 150 000,00
LIMPIEZA LOTE EBAS HERRADURA	₴ 1 500 000,00
CANCHA DE BASEBALL DISTRITO GUBERNAMENTAL	₴ 250 000,00
CRISTO REY, TROCHA, PARCELAS Y TUBERIA	₴ 86 580 000,00
APOYO A EMERGENCIA COVID	₴ 7 500 000,00
RELLENO IGLESIA BAJO CAPULIN	₴ 2 500 000,00
APOYO MINAE PUNTA MALA	₴ 750 000,00
LIMPIEZA DE ALCANTARILLAS HERMOSA CERROFRESCO	₴ 450 000,00
LIMPIEZA DE PLAYA JACO	₴ 65 000 000,00
LIMPIEZA DE ESCUELA PLAYA HERMOSA	₴ 1 500 000,00
LIMPIEZA PLAYA HERRADURA	₴ 10 000 000,00
LIMPIEZA DE ALCANTARILLAS HERMOSA CERROFRESCO	₴ 450 000,00
LIMPIEZA CUNETAS PLAYA HERMOSA	₴ 350 000,00
RELLENO ESCUELA HERRADURA	₴ 150 000,00
CENTRO COVID Q.GANADO	₴ 15 000 000,00
<b>TOTAL</b>	<b>₴ 211 830 000,00</b>



**Tabla No.5. Proyectos de Mejoramiento con Intervención de Ríos 2020  
SIOP- Municipalidad de Garabito – 2020**

ITEM	CODIGO	RIO / QUEBRADAS	ACTIVIDAD	DISTANCIA INTERVENIDA M	COSTO INVERSION
1.1	6-11-R1	Quebrada Doña María	Limpieza del cauce	3000	₡ 10 500 000,00
1.2	6-11-R2	Rio Copey	Limpieza del cauce	3500	₡ 10 500 000,00
1.3	6-11-R3	Quebrada Puente	Limpieza del cauce	2500	₡ 10 500 000,00
1.4	6-11-R4	RIO LAS Monas	Enrocado	1500	₡ 7 650 000,000
1.5	6-11-R5	Quebrada Bonita	Limpieza del cauce	1500	₡ 8 750 000,00
1.6	6-11-R6	Q Lisa	Limpieza del cauce	1000	₡ 5 250 000,00
1.7	6-11-R7	Rio La Mona	Limpieza del cauce	750	₡ 8 750 000,00
1.8	6-11-R8	Rio Tarcolitos	Enrocado Dique tarcolitos	450	₡ 7 650 000,000
				<b>TOTAL</b>	<b>₡ 61 900 000,00</b>



**Tabla No.6. Proyectos de Mejoramiento con Intervención de Base Granular 2020  
SIOP- Municipalidad de Garabito – PAO 2020.**

ITEM	CODIGO	CAMINO	ACTIVIDAD	ESTACION	INTERVENCION M3	COSTO INVERSION
1.1	RUTA 34	RUTA 34	BASE GRANULAR	30+200	900	₡ 16 650 000,00
1.2	6-11-045	DISTRITO GUBERNAMENTAL	BASE GRANULAR	2+400 a 2+700	315	₡ 5 827 500,00
1.3	6-11-017	PLAYA HERMOSA	BASE ESTABILIZADA	2+600 a 2+900	210	₡ 8 400 000,00
<b>TOTAL</b>						<b>₡ 30 877 500,00</b>

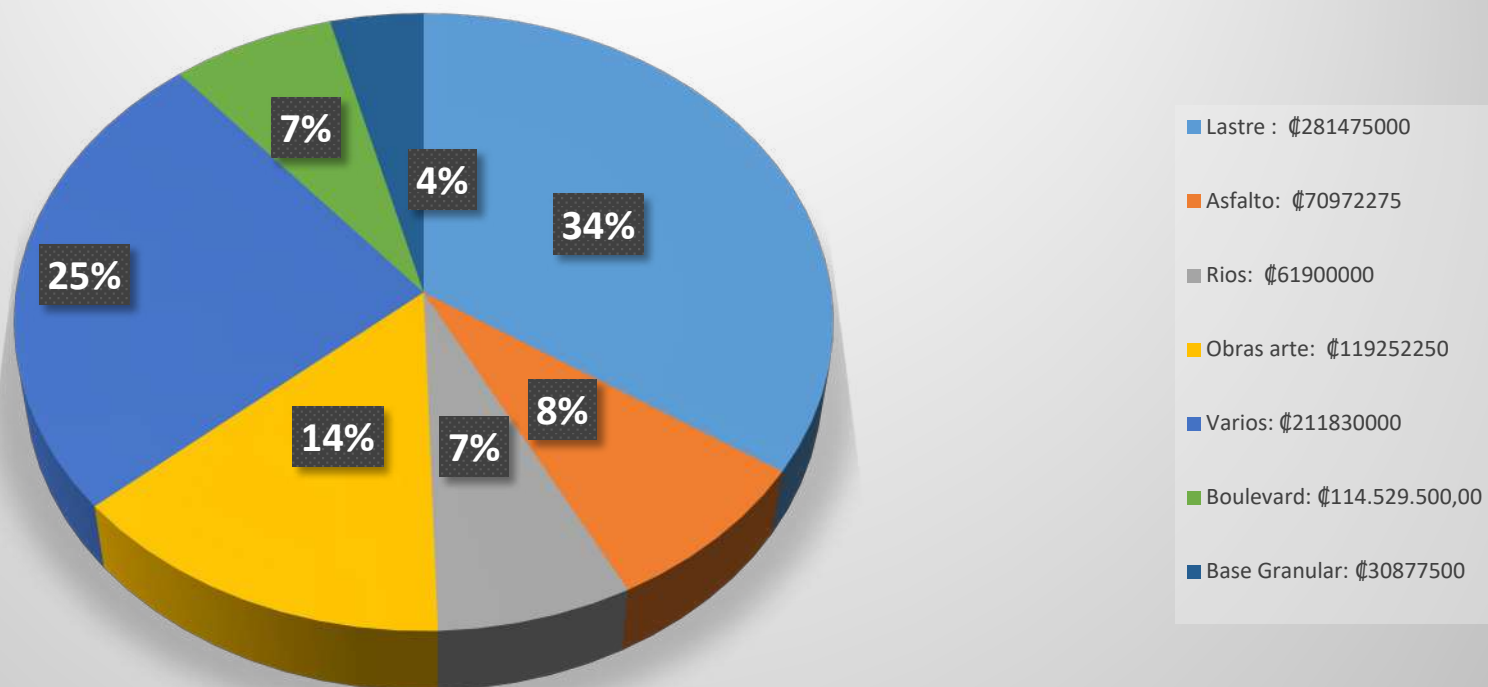
**Tabla No.7. Proyectos de Mejoramiento con Intervención de Boulevard 2020  
SIOP- Municipalidad de Garabito – 2020**

<b>DESGLOSE -MEJORAS EN BOULEVARD</b>						
ITEM	CODIGO CAMINO	CAMINO	ACTIVIDAD	UNIDAD DE MEDIDA	INTERVENCION	COSTO INVERSION
<b>1. HERRADURA</b>						
	6-11-BH-1	BOULEVARD HERRADURA	Relleno de Estructuras	m2	3200	₡ 16 000 000,00
					<b>SUBTOTAL</b>	<b>₡ 16 000 000,00</b>
<b>2. JACO</b>						
	6-11-BJ-1	BOULEVARD JACO	limpieza de playa	global	1	₡ 45 000 000,00
					<b>SUBTOTAL</b>	<b>₡ 45 000 000,00</b>
					<b>TOTAL</b>	<b>₡ 61 000 000,00</b>

**Inversión de Recursos Infraestructura Vial 2020 Municipalidad Garabito**

<b>INVERSION TOTAL</b>	
Mejoras en Lastre	☉ 281 475 000,00
Mejoras Obras de Arte	☉ 119 252 250,00
Mejoras Asfalto	☉ 70 972 275,00
Mejoras Base Granular	☉ 30 877 500,00
Mejoras en Rios	☉ 61 900 000,00
Mejoras Varios	☉ 211 830 000,00
<b>SUBTOTAL</b>	<b>☉ 776 307 025,00</b>
Boulevard	☉ 61 000 000,00
<b>TOTAL</b>	<b>☉ 837 307 025,00</b>

**Grafico No.1**  
**Inversión de Recursos Infraestructura Vial 2020**  
**Municipalidad Garabito**





**EJE ESTRATÉGICO:**

**DESARROLLO LOCAL**

**TECNOLÓGICO**

## 6 DESARROLLO LOCAL TECNOLÓGICO

### 6.1 Aspectos Financieros

Como ya se ha mencionado el año 2020 fue un año totalmente atípico por la pandemia lo que afectó todas las áreas de la vida cotidiana a nivel personal, empresarial y gubernamental.

A raíz de esto se tomó la decisión de contener el gasto por la incertidumbre de la situación económica que vivimos en el 2020.

1. Recaudación de Ingresos Propios: la suma de: 5 093 947 858,24 representando un 72% del total de ingresos. En tanto el financiamiento (transferencias de Gobierno y Superávit 2019) representaron un 28%.
2. Gasto real total fue de ¢5.288.350.477,24 para un 75% del monto presupuestado y un 72% de ingresos totales.
3. Recaudación de Morosidad períodos anteriores: ¢251.000.000.00 lo cual representa un 18% del total notificado.
4. Demandas Cobro Judicial: 240 para un total recaudado de ¢55.000.000.00.
5. Saldo en Caja a Diciembre de ¢1 662 603 971,15. Distribuyéndose éste en 630 millones superávit libre y 1032 millones en superávit específico.
6. La morosidad total representa un 58% del presupuesto. No obstante, se han indicado algunas limitaciones para el cobro e información a depurar por alrededor de 1500 millones, lo cual significa una morosidad real de un 41%.
7. Los gastos administrativos totales reales representan un 16% del total del gasto durante el período.
8. El pago de deuda significó 0.55% del gasto real.
9. Compromisos sin ejecutar 2020: ¢585 764 106,69 lo cual representa un 8,3% del presupuesto 2020.
10. A nivel social se invirtieron 185 millones en funcionamiento de Centros de Cuido Infantil en el Cantón.





11. En aporte al adulto mayor y población con discapacidad se ejecutaron 47.2 millones de colones.

12. A nivel deportivo del Comité Deportes se financió la suma de 170.8 millones de colones.

13. El porcentaje de metas alcanzado fue de un 55% según programación anual.

## 6.2 Producción Técnica y mejora de aspectos de desarrollo urbano

### 6.2.1 Proceso de Valoración y bienes Inmuebles

#### DECLARACIONES DE BIENES INMUEBLES

- 1- **DECLARACIONES 2020:** Declaraciones procesadas en el 2020, se ingresaron un total de 1297 boletas de declaraciones en el año 2020, de las cuales se procesaron **1234**, siendo este un 95% del total.

<b>TOTAL DECLARACIONES PROCESADAS DEL AÑO 2020</b>	<b>CANTIDAD</b>	<b>PORCENTAJE</b>
<b><u>ACTUALIZADAS</u></b>	<b>929</b>	<b>75%</b>
REGULARIZAR	106	9%
MANTIENE BASE	172	14%
DUPLICADAS	15	1%
INGRESADO PLATAFORMA.	10	1%
APROBADAS VALORACIÓN	1	0%
DECLARACIÓN PROCESADA (prueba)	1	0%
<b>TOTAL</b>	<b>1234</b>	<b>100%</b>

Desglose de declaraciones **ACTUALIZADAS** por mes:



CANTIDAD DE DECLARACIONES <b>ACTUALIZADAS</b> POR MES AÑO 2020			<b>929</b>
MES	CANTIDAD	ACTUALIZADAS	% ACEPTADO
ENERO	130	104	80%
FEBERO	152	114	75%
MARZO	104	84	81%
ABRIL	32	21	66%
MAYO	70	55	79%
JUNIO	119	95	80%
JULIO	93	66	71%
AGOSTO	75	52	69%
SEPTIEMBRE	83	59	71%
OCTUBRE	163	131	80%
NOVIEMBRE	138	91	66%
DICIEMBRE	75	57	76%
TOTAL	<b>1234</b>	<b>929</b>	
<b>DECLARACIONES ACTUALIZADAS 2020</b>			<b>75%</b>

De 1234 declaraciones procesadas, las actualizadas en el sistema representan un **75%** del total, generando impuesto para bienes inmuebles para el 2021:

MONTO DECLARADO	IMPUESTO ISBI 2021 GENERADO (0.25%)
₴ 66,246,948,795.23	₴ 165,617,371.99

### 6.2.2 AVALÚOS DE BIENES INMUEBLES Y ZONA MARITIMO

- 2- **AVALÚOS PENDIENTES 2018-2019:** Se aplicaron en el Sistema Municipal Decsis 17 avalúos pendientes de años 2018 y 2019:

CANTIDAD	AVALÚOS 2020:
2	Avalúos Bienes Inmuebles



15	Avalúos Bienes inmuebles en Zona Marítimo	
17	<b>TOTAL</b>	
	<b>MONTO AVALUOS BIENES INMUEBLES</b>	<b>IMPUESTO ISBI 2021 GENERADO (0.25%)</b>
	₡ 435,808,132.85	₡1,089,520.33

- 3- **AVALÚOS 2020:** Se realizaron 117 avalúos, de los cuales 74 avalúos se aplicaron en el Sistema Municipal Decsis y 45 se notificaron hasta inicio del año 2021:

CANTIDAD	AVALÚOS 2020:	
34	Avalúos Bienes Inmuebles	
20	Avalúos Bienes inmuebles en Zona Marítimo	
20	Avalúos Uso de Suelo en precario Zona Marítimo	
43	Avalúos notificados hasta año 2021	
117	<b>TOTAL</b>	
	<b>MONTO AVALUOS BIENES INMUEBLES</b>	<b>IMPUESTO ISBI 2021 GENERADO (0.25%)</b>
	₡ 7,162,972,585.84	₡17,907,431.46
	<b>MONTO AVALUOS USO DE SUELO ZMT</b>	<b>IMPUESTO USO SUELO 2021 GENERADO (1%)</b>
	₡ 364,800,637.80	₡3,648,006.38

### RESUMEN DE IMPUESTO GENERADO PARA 2021

	MONTOS TOTALES	IMPUESTO GENERADO 2021
AVALUOS BIENES INMUEBLES	₡7,598,780,718.69	₡18,996,951.80
AVALUOS USO SUELO ZMT	₡364,800,637.80	₡3,648,006.38



DECLARACIONES	₡75,123,509,490.68	₡187,808,773.73
TOTAL	₡83,087,090,847.17	₡210,453,731.90

### 6.2.3 DOCUMENTOS VARIOS VALORACION

- 4- **DOCUMENTOS VARIOS 2020:** Se realizan Oficios Informativos de mero trámite como repuestas a solicitudes de los contribuyentes, Resoluciones Administrativas (Casos de reducción del valor; ya sea por montos mal aplicados, mal valorados, Recursos de Revocatoria), Constancias de valor para certificaciones de valor, Notificaciones respecto a Fincas sin omisas, para rectificar valor o bien que mantiene base imponible; todo esto amparado en la Ley 7509.

CANTIDAD	TIPO DE DOCUMENTO
147	Oficios mero trámite como respuesta a contribuyentes.
23	Resoluciones Administraciones.
182	Constancias para Certificaciones de Valor.
118	Notificaciones – Rectificar Valor (29: Josué Rojas)
127	Notificaciones – Mantiene Base Imponible.
115	Notificaciones – Fincas Omisas (67: Josué Rojas)
<b>712</b>	<b>TOTAL de Documentos.</b>

### 6.2.4 PERMISOS DE CONSTRUCCION

- 5- **PERMISOS DE CONSTRUCCION 2020:** Permisos aplicados 87, no aplicados 230, para un total de 317 permisos de construcción generados para su debida aplicación. Los permisos no aplicados no presentan avance de obra o presentan un avance de 0% o menor al 60%.

CANTIDAD	PERMISOS DE CONSTRUCCION 2020:
87	Aplicados



230	No aplicados	
317	<b>TOTAL</b>	
<b>IMPONIBLE DE PERMISOS APLICADOS</b>		<b>AFECTACION IMPUESTO 2021 GENERADO (0.25%)</b>
₪ 3,941,339,577.00		₪9,853,348.94
<b>IMPONIBLE DE PERMISOS NO APLICADOS</b>		<b>IMPUESTO USO SUELO 2021 GENERADO (1%)</b>
₪ 10,462,552,293.00		₪26,156,380.73

### 6.2.5 NO AFECTACION A LOS BIENES INMUEBLES(EXONERACIONES)

- 6- **NO AFECTACION A LOS BIENES INMUEBLES 2020:** Se ingresaron un total de 1091 exoneraciones, aplicados 1044, no aplicación 47. No aplicadas algunas fueron rechazadas por no cumplir con el perfil para dicho beneficio y otras estas pendientes por motivo que le sistema, el cual presenta algún inconveniente y no permite aplicar.

<b>CANTIDAD</b>	<b>EXONERACIONES 2020:</b>	
1044	Aplicados	
47	No aplicados	
<b>1091</b>	<b>TOTAL</b>	
<b>IMPONIBLE DE NO AFECTACIONES APLICADAS</b>		<b>AFECTACION IMPUESTO 2021 GENERADO (0.25%)</b>
₪ 13,217,228,222.12		₪33,043,070.56
<b>IMPONIBLE DE NO AFECTACIONES NO APLICADAS</b>		<b>IMPUESTO USO SUELO 2021 GENERADO (1%)</b>
₪ 398,589,260.00		₪996,473.15

### 6.2.6 TRASPASOS DE FINCA Y FINCAS NUEVAS



- 7- **TRASPASOS DE FINCAS Y FINCAS NUEVAS 2020:** Se realizaron 1594 traspasos de fincas, se registraron un aproximado de 909 registros de fincas nuevas.

### 6.2.7 Planes Reguladores, Ordenamiento Territorial y gestión de Riesgo

#### 1. Plan Regulador Costero de Playa Hermosa.

A inicios del año 2020, el proceso de Rectificación y Ajuste del Plan Regulador Costero de Playa Hermosa, ya contaba con la aprobación del Instituto Costarricense de Turismo (ICT), misma que se informó a este Proceso por medio de Oficio **DPD-P-287-2019** del **9 de diciembre** de ese año. Sin embargo, no se contaba en ese momento con el presupuesto para poder enviar la propuesta del plan regulador al Instituto Nacional de Vivienda y Urbanismo (INVU), por lo que los trámites de revisión se iniciaron a partir del segundo semestre del 2020.

En febrero, se realizó la solicitud al Concejo Municipal, por parte del Proceso de Servicios Técnicos para que autorizaran remitir al INVU la lámina de zonificación y el reglamento de zonificación del Plan Regulador Costero de Playa Hermosa. El **11 de febrero**, mediante **S.G. 063-2020**, el Concejo autoriza remitir la documentación al INVU.

Para agosto del 2020, ya se cuenta con presupuesto para solicitar la revisión del plan regulador al INVU. El día **13 de ese mes**, se envía el oficio **ST-GEO-033-2020** solicitando la elaboración del presupuesto de revisión de la Rectificación y Ajuste del Plan Regulador Costero de Playa Hermosa. Además, se remite mediante la plataforma WeTransfer los archivos y documentos requeridos por el INVU para iniciar la revisión.

El **17 de setiembre** se recibe el costo estimado de la revisión de la propuesta del plan regulador, en oficio **DU-UCTOT-236-2020**. El **9 de octubre**, se realizó el pago por revisión del plan regulador al INVU. El **26 de octubre**, se recibe oficio **DU-UCTOT-279-2020**, solicitando algunos documentos y enviando el Formulario de Requisitos de Ingreso para Revisión de un Plan Regulador Costero. El **28 de octubre** se envía el formulario



anteriormente mencionado y la documentación requerida, vía correo electrónico. Se asigna al trámite de revisión el expediente **N°0032020**.

El **3 de noviembre** del 2020, se recibe **DU-UCTOT-287-2020**, indicando que todos los requisitos para la revisión del Plan Regulador Costero de Playa Hermosa se han completado.

Para el **15 de diciembre** de ese mismo año, **se realiza la gira de inspección** por parte de funcionarios del INVU a la comunidad de Playa Hermosa, en compañía de representantes del Proceso de Servicios Técnicos, para evacuar dudas en el campo.

Luego del proceso anterior, se está a la espera de las observaciones por parte del INVU; en caso de existir, se deben realizar las correcciones y enviarlas al INVU nuevamente. Al estar aprobado el plan regulador por esta institución, se convocará a la audiencia pública y si en esta se aprueba, se debe publicar en el Diario Oficial la Gaceta para que el plan regulador comience a regir.

## **2. Plan Regulador Cantonal Rural.**

Iniciando el 2020, se continúa con el tema de las zonas de inundación del cantón que son necesarias tomar en cuenta dentro de la zonificación del Plan Regulador Cantonal Rural del cantón. Al volver a contactar con los funcionarios de CIEDES-UCR, nos informan que el coordinador ha cambiado y que debemos conversar con el nuevo director de la organización para retomar el tema. Por vía telefónica se contacta al nuevo director y se pone al tanto de la situación. Además, se retoma el tema de las zonas de inundación con la CNE para priorizar al cantón de Garabito en los estudios sobre el tema; sin embargo, ambas instituciones tuvieron contratiempos debido a la pandemia del COVID-19, por lo que no se avanzó en la temática.

En **marzo del 2020**, ProDUS-UCR hace llegar a la alcaldía municipal la Adenda del Convenio para la finalización del Plan Regulador Cantonal Rural de Garabito. Documento que es trasladado para su análisis al Proceso de Gestión Jurídica el **21 de abril** de ese año mediante Oficio **AMI-283-2020-TM**. Mediante **AL-164-2020-H** del **21 de abril** del



2020, se solicita al Proceso de Servicios Técnicos aclarar algunas dudas sobre el tema, mismas que fueron aclaradas en Oficio **ST-GEO-024-2020** del **19 de mayo**.

El **25 de mayo** el Proceso de Gestión Jurídica emitió sus recomendaciones en Oficio **AL-228-2020-H**, mismas que fueron analizadas por la Alcaldía Municipal y el asesor legal del Concejo, quienes deciden solicitar a ProDUS-UCR la realización de un nuevo convenio. Sobre este tema, ProDUS inició con las acciones requeridas y el **26 de agosto** hacen llegar el **borrador del Convenio** vía correo electrónico para ser analizado por la parte Municipal. El **17 de setiembre**, por correo electrónico se le indica a la abogada del ProDUS-UCR que el documento ha sido revisado y no hay correcciones al mismo. Al finalizar el año 2020, por medio de llamada telefónica, se comunica que el documento está en la Rectoría de la Universidad de Costa Rica y se está a la espera de que sea firmado.

Por otra parte, respecto a la revisión de los Reglamentos de Zonificación, el proceso de revisión arrojó consultas principalmente en el reglamento de zonificación, fraccionamiento y urbanizaciones y el de vialidad. Por lo que se realizaron una serie de reuniones y trabajos en conjunto con diferentes profesionales del Proceso de Servicios Técnicos y con el Proceso de Infraestructura y Obra Pública de la Municipalidad para llegar a acuerdos en cuanto a los temas. Como resultado de ello, el **2 de noviembre** se **enviaron los Reglamentos del Plan Regulador con las observaciones** respectivas a ProDUS-UCR, por medios digitales, utilizando la plataforma WeTransfer y el correo electrónico municipal. Es importante mencionar que el proceso de revisión se vio afectado por el desarrollo de la pandemia del COVID-19 en el cantón, ya que este acontecimiento requirió durante todo el año que muchos de los funcionarios requeridos para las revisiones, destinaran su tiempo para responder a la emergencia.

Actualmente, se está a la espera de la firma del nuevo convenio y de las correcciones de los reglamentos del Plan Regulador Cantonal Rural, para continuar con la implementación de los IFA's y proceder a enviar el proyecto a las instituciones correspondientes.





### 6.2.8 3. Otras Actividades

#### - Gestión de Riesgo:

El 2020 implicó un mayor trabajo en esta área debido a la pandemia del COVID-19. Gracias a ello, desde el **25 de marzo** de ese año se iniciaron las labores de contingencia y prevención sobre el tema, lo que implicó la asistencia diaria a reuniones del Comité Municipal de Emergencias (CME) ya fuesen presenciales o virtuales, la realización de informes de situación, solicitudes de crédito, protocolos municipales de COVID-19, el reportar diariamente los temas tratados en las conferencias del Ministerio de Salud y brindar la información diaria de la cantidad de casos que reportaba el cantón, así como los lineamientos emitidos por el Ministerio de Salud.

En total se realizaron **49** Informes de Situación sobre COVID-19 y **17** Solicitudes de Crédito para el CME (ver gráfico 1), el Plan de Contingencia Municipal de COVID-19; el cual se actualizó en dos ocasiones. En conjunto con la secretaria del CME se realizaron **7** planes de acción de gestión compartida y sus respectivas evaluaciones para el modelo planteado por la CNE, reportes que se hicieron quincenalmente desde setiembre del 2020 hasta noviembre de ese mismo año; luego de ello, los reportes se hacen mensualmente.

Respecto a los reportes de situación que se realizaron en el 2020 por incidentes en la época lluviosa y asociados a otros eventos físicos, se realizaron **16** y **16** solicitudes de crédito relacionadas a estas emergencias (ver gráfico 1).

Dentro de las tareas de reconocimiento de riesgos en el cantón, el **12 de octubre** del 2020, se realizó una **gira** con colaboradores del Proceso de Servicios Técnicos **para identificar y levantar la zona afectada por un deslizamiento** en el condominio Villa Leona, el cual afectó varias filiales y viviendas. El levantamiento se realizó con la intención de ubicar el área de afectación para recomendar a la jefatura del Proceso de Servicios Técnicos medidas a tomar.

En **enero del 2020**, se comenzó el proceso de **FAHUM 2020**, que era la preparación para un simulacro de Tsunami que se llevaría a cabo durante ese año en la ciudad de Jacó. La actividad fue cancelada debido a la pandemia del COVID-19, sin embargo, se asistió a dos capacitaciones y se brindó el apoyo técnico en conjunto con el SINAMOT, para generar los mapas de señalización y rutas de evacuación por Tsunami de Jacó. El **1 de diciembre** de ese año se culminó una etapa de este proceso con la **colocación de los rótulos de evacuación por Tsunami** en la comunidad de Jacó

Gráfico 1



Fuente propia 2021

Dentro de las actividades de la gestión de riesgo, cabe recalcar que durante todo el año 2020, se participó de reuniones virtuales, foros nacionales y del chat de gestión de riesgo de la Unión Nacional de Gobiernos Locales; espacios que contribuyeron a compartir experiencias y nuevas acciones ante el COVID-19. Por otra parte, han funcionado como guía para cumplir con todas las acciones que la CNE ha solicitado para evaluar la situación de cada cantón.

## Usos de Suelo

Esta labor se realizó durante todo el año, en la cual se tuvo un total de **1200** usos ingresados, de los cuales esta servidora atendió **785**, según los registros del DECSA. En el siguiente gráfico se puede apreciar el desglose de los usos de suelo resueltos.



Fuente: Sistema de Información Integrado DECSA, 2021

### Zona marítimo Terrestre

se realizaron dentro de la zona marítima para el año 2020, se desglosan a continuación:

	Cantidad	Inspecciones de campo
Solicitudes de Usos de suelo Ingresados 2020.	71	64

Se encuentran en trámite para su respectiva aprobación, cabe mencionar que el procedimiento que se realiza a las solicitudes de uso de suelo, es recibir la solicitud, revisarla que cumpla con los requisitos formales, se realiza inspección de campo, la valoración, resolución para enviar al Concejo para su aprobación y luego la resolución de notificación de la aprobación, avalúo e impuesto de bienes inmuebles, además de la inclusión del servicio de recolección de basura, sino lo tiene.

	Cantidad	Ingreso en colones
Usos de suelo aprobados en 2020.	41	<b>3,648,006.38</b>

Se ingresa al sistema decsis el monto correspondiente de usos de suelo para el cobro, realizando un procedimiento de inclusión, el cual se llenan las siguientes ventanas:



Información de personas, propiedades, ventana de concesiones, contrato con el ICT, generar cargos especiales, avalúos, inclusión de construcciones.

Además de la inclusión del Impuesto de Bienes Inmuebles, el cual comienza a regir a partir del año 2021.

	Cantidad	Resoluciones de notificación de avalúos y acuerdo del Concejo
Resoluciones de uso de suelo enviadas al Concejo en 2018.	41	41

	Cantidad	Tramite ganado.
Recursos contra usos de suelo sean revocatoria u apelación.	4	4

Cabe mencionar que los recursos de revocatoria los resuelve mi persona y los de Apelación en subsidio, se elevan al Concejo Municipal.

	Cantidad	Procedimiento
Pendientes usos de suelo.	157	Se realizan grupos de 12 solicitudes para ir al campo, para luego realizar el procedimiento establecido por Ley. La meta es realizar todos los que faltan este año 2021, por lo cual, se incrementaría el ingreso en usos de suelo.



A mayor abundancia, actualmente en el año 2021, se están ingresando solicitudes de uso de suelo en precario, los cuales en su debido momento se están realizando, dándole importancia a los ingresados de años anteriores que están pendientes de realizar. La meta es sacar todo lo posible para este año 2021.

Los cobros de canon se encuentran actualizados, cabe mencionar que para el año 2021, se debe de iniciar la actualización de los avalúos, plazo del avalúo (5 años).

	Cantidad	Estado.
Recurso de apelación contra la valoración en tema de nuevo monto de canon.	1	Se encuentra pendiente de resolución en el Tribunal Contencioso Administrativo.

	Cantidad	
Resoluciones para el cobro de retroactivo de canon.	1	Fue enviado al Tribunal Contencioso Administrativo para su respectiva resolución

	Cantidad	
Concesiones en proceso (nuevas).	15	Ubicadas en playa Hermosa, donde se están cumpliendo con los requisitos de Ley para optar por una concesión, falta la aprobación de la lámina del plan regulador de playa Hermosa, una vez lista se iniciará con el



		procedimiento para la aprobación de las concesiones, tanto la municipalidad, como el Instituto Costarricense de Turismo.
--	--	--

	Cantidad	
Solicitudes de renovación de concesión.	9	Se ubican en playa Hermosa las cuales se encuentran a la espera de la aprobación de la lámina del plan regulador.

**Cabe destacar que la actualización de los montos de los cánones se realizó en el año 2017 y comenzó a regir a partir del año 2018, los cuales presentan una vigencia de cinco años, es decir, una vez cumplido ese plazo, se debe realizar una nueva actualización de los valores, para un nuevo monto del canon. Así las cosas, todos los montos referentes a cobro de canon, se encuentran actualizados.**

	Cantidad	Resoluciones enviadas al Concejo Municipal para la aprobación de los eventos 2019.
Cantidad de solicitudes para realizar eventos en la playa ingresadas 2020.	13	13

Cabe mencionar que este año ingresaron muy pocas solicitudes para realizar eventos, por el motivo de las medidas de restricción interpuestas por el Ministerio de Salud por motivos de la Pandemia del COVID-19, esto por cuanto no se podían realizar eventos en la playa, que actualmente se mantiene la medida.



	Cantidad	Resoluciones donde se contesta cada recurso.
Recursos de revocatoria ingresados 2020.	7	7

	Numero de oficios.	
Tramites varios	409	Referentes a solicitudes sobre limpiezas de terreno, contestaciones sobre falta de requisitos de trámites, consultas, denuncias, solicitudes de concesión, actualización de expedientes, cambio de solicitantes de concesión, usos de suelo en precario entre otras.

	Cantidad	
Constancias para trámites ante el ICE, Asadas, ICT, MINAE, Poder Judicial, MOPT, SETENA, AYA entre otras.	43	El contribuyente solicita una constancia para realizar trámites ante instituciones públicas.

	Cantidad	
Resoluciones varias.	181	Resoluciones sobre solicitudes de concesión, contestación de



		denuncias, rechazos de usos de suelo, permisos de limpieza de lotes, cambio de solicitantes de concesión, entre otras.
--	--	--

	Cantidad	Monto al cobro.
Inclusión del servicio de basura. Se revisa en el sistema decsis y se solicita que se cargue el sistema decsis, producto de la aprobación del uso de suelo en precario.	14	<b>990,024.00</b>

	Cantidad	
Demoliciones en cumplimiento con la Ley 6043 y su Reglamento.	2	Entre las estructuras que se demolieron esta: ranchos, cercas entre otros.

	Cantidad	
Clausuras en ZMT.	07	Se está en proceso para la demolición y desalojo, existen recursos presentados de oposición.

	Cantidad	
--	----------	--





Incidentes de Nulidad.	3	Contra usos de suelo, concesiones y solicitudes de concesión, denuncias.
------------------------	---	--

Además, es importante mencionar que se trabajó en la depuración de datos de personas registradas en la zona marítimo terrestre, se depuraron un total de 207 registros, así como también se eliminaron informaciones de personas que estaban duplicadas, se realizó en compañía del señor Josué Rojas.

### Permisos de construcción y visados

Tipo de tramite	Cantidad
Creación y revisión de la parte documental de permiso de construcción del APC e ingresados al DECIS	367
Control de usos de suelo ingresados a servicios técnicos	946
Trámites de documentos varios ingresados al subproceso construcciones	36
Control permiso de construcción de obra menor trasladados por el proceso de servicios ciudadanos	32
Creación de oficios para previas de permisos de construcción	103
Creación de oficios internos trasladados a diferentes procesos de la Municipalidad	84
Creación de oficios externos para contestar consultas a contribuyentes	13
Total correos electrónicos enviados por Adriana	180
Reportes teletrabajo	134
Traslados de Pago	29
levantamientos de proyectos	6
Revisión 367 expedientes de permisos APC	367
Colaboraciones institucionales	22
Atención al público vía telefónica	547
Correos enviados Félix Segura	734
Usos de suelo	43
Colaboraciones internas con diseño de proyectos municipales	4



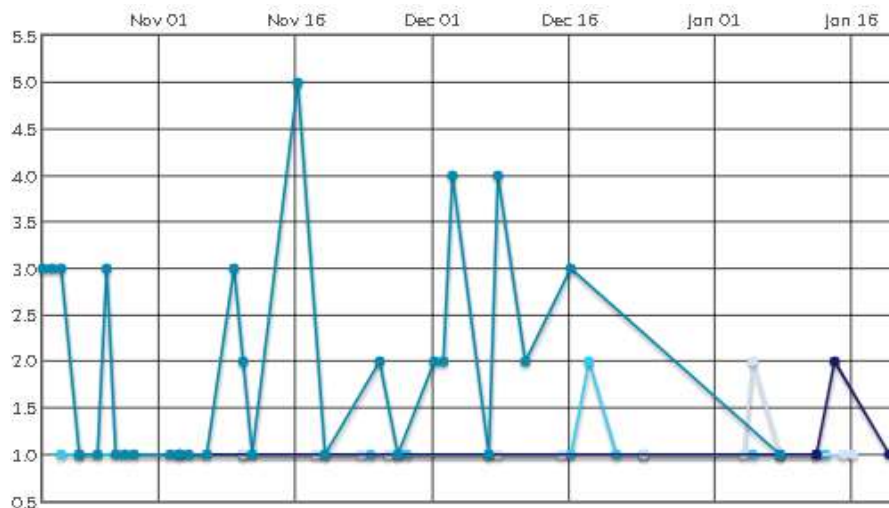
Con respecto a los permisos de construcción se obtuvo un ingreso de  $\text{¢}126,192,624,21$  y  $9,807,134.20$  de multas por permiso de construcción según lo que indica el sistema DECSIS.

Además de los trámites antes descritos la funcionaria Adriana Álvarez llevaba el control y redacción de las actas de los proyectos que se presentan en la Comisión Revisora de Planos. A continuación, se detallan:

Tipo de trámite	Cantidad
Condominio	1

También se reciben llamadas telefónicas de los contribuyentes con respecto a dudas de rechazos de proyectos o cual es el proceso para tramitar un permiso de construcción. Cada 3 meses se le traslada al INEC los permisos de construcción aprobados por la Municipalidad, igualmente se atiende consulta por correo electrónico a los inspectores de la Caja Costarricense de Seguro Social además de los encargados de parte financiera de diferentes bancos con respectos a permiso de construcción aprobados.

Se adjunta gráficos de solicitudes tramitadas por el Sistema APC del CFIA para el periodo 01-Ene-2020 y el periodo 18-DIC-2020





Durante la etapa de crisis provocada por esta pandemia, se dio un número elevado de contribuyentes que solicitaron no cancelar el permiso o suspender el trámite hasta que se mejorara su situación económica, lo que ha provocado que las personas que tramitaron, pero no finiquiten su trámite.

El año 2020, se dio un incremento en la construcción de viviendas de clase medio alta, a pesar de la actual situación país, se prevé un aumento mayor para este año 2021. Como propuesta para evitar las obras ilegales, este proceso, se ha dado la tarea de realizar una atención detallada a los administrados, donde se les explican los alcances de la legislación en base a los tipos de proyectos solicitados o consultados.

Se ha detectado durante todo el año 2020, un alto índice de desconocimiento de la legislación que aplica a obras de desarrollo construcción etc, por parte de los administrados y de los profesionales que tramitan, por lo cual insto a que se tomen cartas en el asunto por parte de la administración para que se inicien campañas de información a la población, sobre tramites, procesos, requisitos, problemáticas, alcances de la legislación y todos los factores técnicos y legales que implican solicitar un permiso de construcción.

Por otra parte, con lo que respecta al compañero Josué Rojas Calderón quien estuvo realizando labores para este departamento por motivos de la incapacidad de la compañera Adriana Álvarez por un lapso de siete meses, dentro de las funciones a cargo



o que se realizaron mientras que se estuvo en el puesto, como se menciona anteriormente, y es que fue siempre tratar de ayudar a los contribuyentes a lo que respecta de consultas vía telefónica de los mismos, además se logra constatar la cantidad de oficios creados para las inspecciones previas los mismos reflejados en los gráficos adjuntos, también la creación de los permisos de construcción y revisión de la plataforma APC como lo indican los gráficos y enviar reportes de los permisos de construcción cada cierto tiempo a la CCSS como ellos lo solicitan, también se colabora con esta servidora en la parte de solicitudes de expedientes por parte de diferentes entidades gubernamentales, esto con el fin de dar mayor brevedad de respuesta.

Es importante mencionar que se brindó apoyo a diferentes áreas esto con el fin de dar un mejor servicio, dentro de las áreas a las cuales se brindó apoyo son: Servicios Ciudadanos, Zona Marítimo, Bienes Inmuebles, además se le colaboro a la compañera Diana Rodríguez con el censo de la inclusión del servicio de recolección de basura.

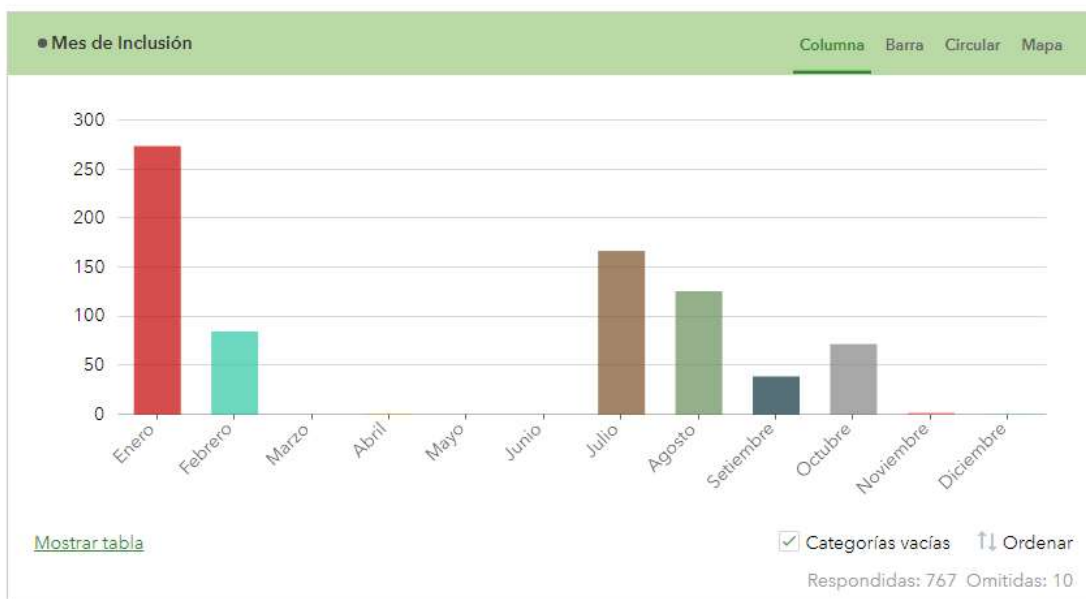
Con respecto al área de catastro se describe las labores realizadas en el año 2020, el cual fue solicitado por la jefatura de Servicios técnicos:

- Se registran 529 tramites enviados al departamento de visados, de los cuales 264 boletas ingresaron mediante la plataforma en forma física y 300 correos electrónicos, con tramites ingresados mediante plataforma digital (serviciosciudadanos@munigarabito.go.cr)
- Se autorizaron de forma tramite digitalmente aprobado 208 Visados.
- Se autorizaron 551 boletas, de vistos buenos Catastrales
- 30 tramites notificados por alguna observación a modificar o corregir.
- Se registraron en la Bitácora de Visados Municipales 330 planos, correspondiente a todo el cantón de Garabito.
- Con respecto a la correspondencia, se emitieron 211 oficios externos, 100 oficios internos.
- Se atendieron consultas a contribuyentes tanto vía correo, teléfono y consultan en documentos como presencial en la plataforma de servicios a los contribuyentes.
- Se revisa en el gis con el Siri, los cambios propietarios, polígonos y segregación de las fincas, para trasladar a las personas encargadas de realizar los cambios.



**En cuanto el proyecto de censos de recolección de Basura:**

Redición de Cuentas				
	Cantidad de Fincas		BAS	BC1
Censados	1050			
Notificados	413			
Ocupaciones Creadas	413		343	70
Fincas Dibujadas	471			
Expedientes Generados	471			





### 6.3 Atención de Emergencias

En lo referente a créditos aprobados para compra de alimentos preparados, gasolina, materiales de construcción, equipo para habilitación de albergue y arreglos varios para el mismo, tenemos lo siguiente:

NUMERO DE APROBACION	PROVEEDOR	MONTO APROBADO
UGO NAC-778-2020	RONALD CESPEDES MASIS	90,429,98
UGO NAC-777-2020	FERRETERIA VINDAS CONSTRU CORP VUSINESS LTDA	19,614,000,00
UGO NAC-319-2020	LEGACY HOLDING S.A.	2,000,000,00
UGO NAC-824-2020	DIXIE VALERIA JIMENEZ VILLALOBOS	1,500,000,00
UGO NAC-989-2020	DIXIE VALERIA JIMENEZ VILLALOBOS	500,000,00
UGO NAC-1097-2020	DIXIE VALERIA JIMENEZ VILLALOBOS	1,500,000,00
UGO NAC 775-2020	MARCOS VINICIO BERMUDEZ JIMENEZ	16,160,000,00
UGO NAC-563-2020	CORPORACION MAREA ALTA LTDA	1,500,000,00
UGO NAC-1012-2020	CORPORACION MAREA ALTA LTDA	3,000,000,00
UGO NAC-779-2020	MOTOARMADILLO DEL MAR S.A.	1,005,000,00
UGO NAC-664-2020	TORITO BRANDIN S.A	1,500,000,00
UGO NAC-318-2020	INVERSIONES EL TRAMO S.A.	750,000,00
UGO NAC-872-2020	INVERSIONES EL TRAMO S.A.	500,000,00
UGO NAC-758-2020	INVERSIONES EL TRAMO S.A.	500,000,00
	<b>TOTAL</b>	<b>50,119,429,98</b>

En lo referente a créditos para arreglos de vías e intervenciones en cauce, tenemos lo siguiente

Informe Situación	Dirección	Descripción	Unidad Medida	Cant	Precio Unitario	Precio Total
-------------------	-----------	-------------	---------------	------	-----------------	--------------



N1 25 de junio	Quebrada Doña María	Excavadora 20 ton para Limpieza del cauce de la quebrada doña María	HORA	300	35.000,00	10.500.000,00
N1 06 de Julio	Rio Copey	Excavadora hidráulica de 20 Ton para construcción de reforzamiento y encauce de río Copey, Sector La Sancarleña	HORA	300	35.000,00	10.500.000,00
N1 06 de Julio	Las parcelas, Divino Niño y Cristo Rey	Tubo concreto C76 C-III de 2.13MTS X 1 MTS	UND	38	355.000,00	13.490.000,00
N6 10 de Julio	Quebrada Puente	Excavadora hidráulica de 20 Ton para limpieza y encauce de Quebrada Puente, Herradura.	HORA	300	35.000,00	10.500.000,00
N6 10 de Julio	RIO LAS Monas	enrocado Rio mona	M3	450	17.000,00	7.650.000,00
N13 19 Octubre	Quebrada Bonita	Excavadora hidráulica de 20 Ton para limpieza del cauce de Quebrada Bonita	HORA	250	35.000,00	8.750.000,00
N16 5 de noviembre	Calle Bajamar	Calle bajamar	HORA	150	35.000,00	5.250.000,00
N16 5 de noviembre	Q Lisa	Excavadora q lisa	HORA	150	35.000,00	5.250.000,00
N17 6 de noviembre	Rio Tarcolitos// Dique	Dique Tarcolitos	M3	450	17.000,00	7.650.000,00
N15 4 de noviembre	Rio La Mona	Excavadora hidráulica de 20 Ton para limpieza del cauce de Rio la Mona	HORA	250	35.000,00	8.750.000,00
N15 4 de noviembre	Calle vieja Punta leona	Tubos de concreto 1.50M X 2METROS C-76 a Calle Vieja Punta leona	UND	13	350.000,00	4.550.000,00
<b>TOTAL</b>						<b>92.840.000,00</b>

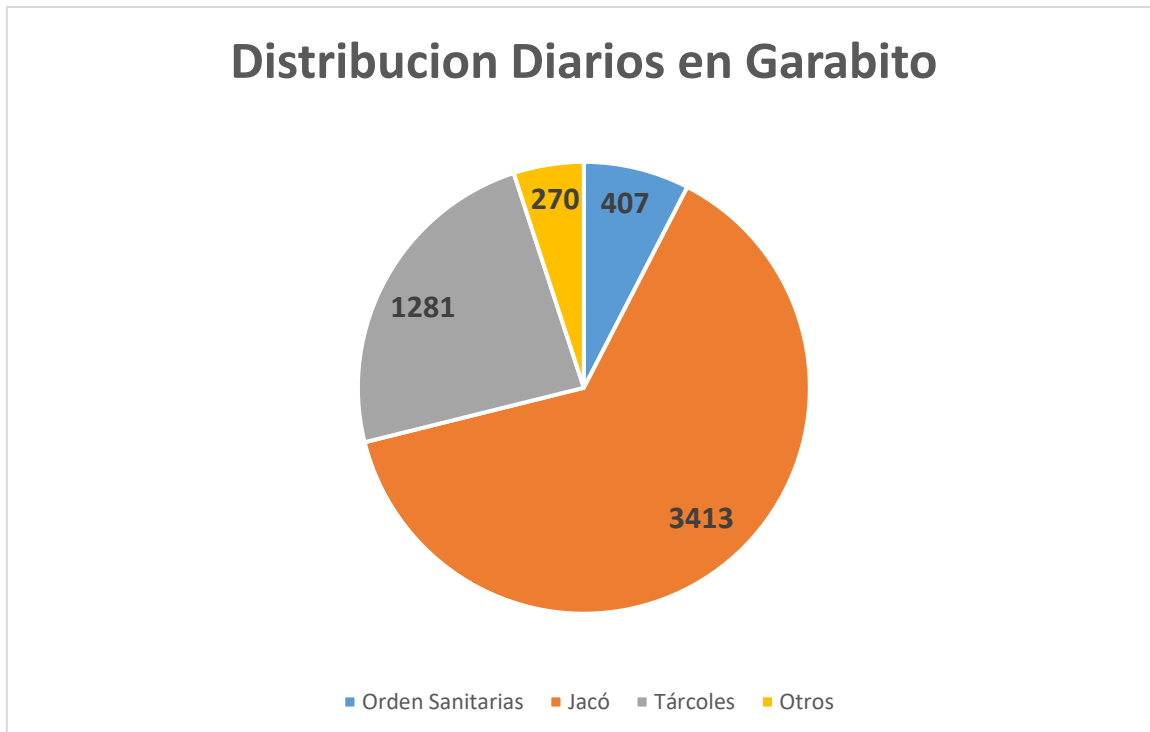
En lo referente a cantidad de suministros de alimentos diarios y artículos de limpieza para personas afectadas por la emergencia sanitaria del Covid-19. Hemos recibido y distribuido lo que a continuación se detalla:

<b>Ssuministros recibidos por la CNE durante pandemia</b>		
diario y kit de limpieza	500	05/04/2020

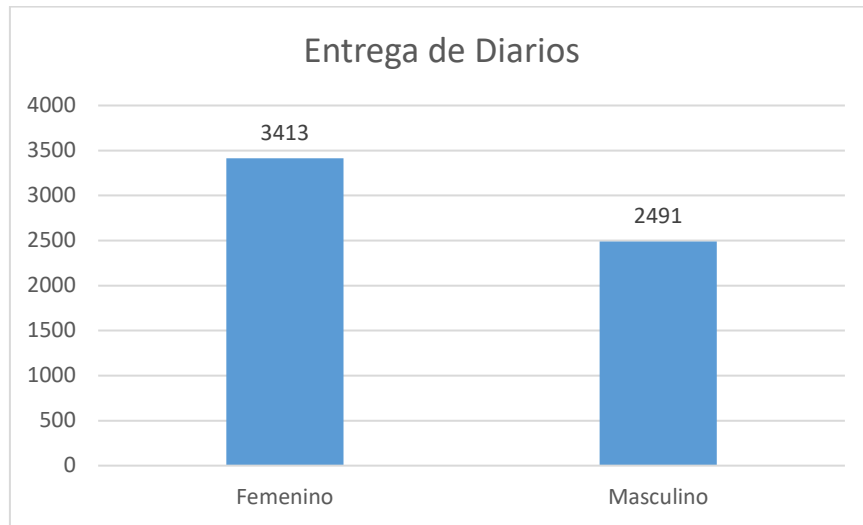


diario y kit de limpieza	120	17/04/2020
diario y kit de limpieza	63	09/05/2020
diario y kit de limpieza	500	03/06/2020
diario y kit de limpieza	150	30/06/2020
diario y kit de limpieza	200	02/07/2020
diario y kit de limpieza	360	03/07/2020
diario y kit de limpieza	540	13/07/2020
diario y kit de limpieza	100	17/09/2020
diario y kit de limpieza	120	05/10/2020
diario y kit de limpieza	230	29/10/2020
diario y kit de limpieza	250	24/11/2020
diario y kit de limpieza	250	24/11/2020
<b>TOTAL</b>	<b>3383</b>	

Gráficos de distribución de ayudas a personas afectadas por la emergencia sanitaria Covid-19.









Suministros recibidos para la atención de emergencias cantonales por afectaciones hidrometeorológicas y por la emergencia sanitaria por el Covid-19:

COBIJAS Y ESPUMAS	170	16/07/2007
MASCARILLAS	100 UNIDADES	05/11/2020
GUANTES DE LATEX	1 CAJA	05/11/2020
CARETAS DE PROTECCION	50 UNIDADES	05/11/2020
ALCOHOL	5 GALONES	05/11/2020
JABON PARA MANOS	2 GALONES	05/11/2020
DESINFECTANTE	3 GALONES	05/11/2020
ATOMIZADORES	10 UNIDADES	05/11/2020
BOLSAS	2 PAQUETES	05/11/2020
TOALLAS	10 UNIDADES	05/11/2020
TRAJES PROTECCION	10 UNIDADES	05/11/2020

#### 6.4 Trámites recibidos en Servicios Ciudadanos



- 
- a. Licencias comerciales nuevas 164.
  - b. Licencias de expendio de bebidas con contenido alcohólico nuevas 61.
  - c. Licencias comerciales retiradas 118.
  - d. Licencias de expendio de bebidas con contenido alcohólico retiradas 28.
  - e. Licencias comerciales suspendidas 61.
  - f. Licencias de expendio de bebidas con contenido alcohólico suspendidas 8.
  - g. Licencias comerciales renovadas 35.
  - h. Licencias de expendio de bebidas con contenido alcohólico renovadas 5.
  - i. Licencias comerciales traspasadas 21.
  - j. Licencias temporales (festejos) 0.
  - k. Licencias trasladadas 18.
  - l. Licencias comerciales con cambio de actividad 9.
  - m. Licencias comerciales con ampliación de actividad 7.
  - n. Oficios varios 203.
  - o. Servicios de infraestructura y desarrollo 69.
  - p. Servicios financieros 295.
  - q. Servicios técnicos 438.
  - r. Social 5.
  - s. Talento humano 47.
  - t. Tesorería 5.
  - u. Unidad técnica de gestión vial 16.
  - v. Valoraciones 4.
  - w. Zona Marítimo Terrestre 184.
  - x. Alcaldía 305.
  - y. Archivo Municipal 5.
  - z. Auditoría 9.
  - aa. Bienes inmuebles 25.
  - bb. Comisión de Emergencias 3.
  - cc. Concejo 484.
  - dd. Cementerios 2.
  - ee. Cobros 2.
  - ff. Contabilidad 3.



---

gg. Declaraciones Bienes Inmuebles 154.  
hh. Gestor ambiental 18.  
ii. Hacienda Municipal 2.  
jj. Inspecciones 14.  
kk. Legal 5.  
ll. Otros 2.  
mm. Contraloría de servicios 2.  
nn. Policía Municipal 68.  
oo. Proveeduría 20.  
pp. Servicios ambientales 99.  
qq. Servicios Ciudadanos 496.  
rr. Desarrollo económico 2.  
ss. Desarrollo Humano 1.  
tt. Permisos de construcción por correo 52.  
uu. Declaraciones Bienes Inmuebles 1297.  
vv. Usos de Suelo 1200.  
ww. Solicitud de no afectación 53.  
xx. Solicitudes de Patente 473.  
yy. Visados 533.

## 6.5 Adquisiciones institucionales

Un tema de mejora para el 2020 fue el inicio de la implementación al 100% de compras por SICOP lo que mejora el proceso de control interno y prevención de temas en corrupción.

- 150 procesos de Contratación realizados, por medio de método tradicional, papel.
- 113 procesos realizados por medio de SICOP.
- 22 procesos resultaron infructuosos.

En total, se realizan 263 procesos de adquisición en el año 2020, siendo este un año atípico, por la Pandemia, que afecta a todo el mundo.

## 6.6 Tecnologías de Información

Durante el año 2020 el Proceso de Tecnologías de Información llevo a cabo una serie de cambios, mejorando la seguridad física de los servidores y acceso a red, así como la implementación de normas de seguridad en el sitio web [www.munigarabito.go.cr](https://www.munigarabito.go.cr); en el caso de este último se instala un certificado de seguridad el cual forma parte esencial para que desde el sitio web se lleven a cabo la cancelación de servicios e impuestos municipales, por lo cual teniendo esta herramienta se han vuelto a retomar las conversaciones con los bancos públicos y el IFAM para la colocación del servicio de comercio electrónico y habilitar los pagos desde nuestra web.



Fig. 1: Sitio web seguro

El candado indica que el sitio posee certificado de seguridad

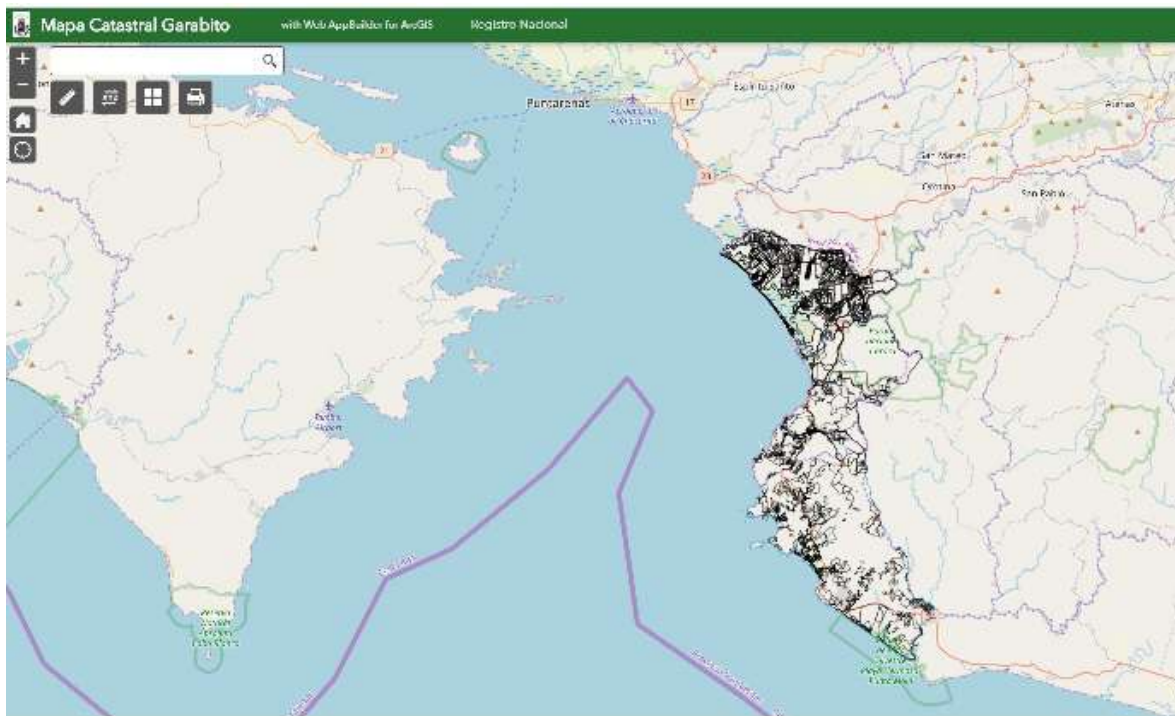
Además, se llevó a cabo la solicitud y posterior compra de un Hosting (Almacenamiento web) para el sitio web municipal, esto con el fin de tener nuestro sitio en servidores fuera de Costa Rica ya que el mismo estaba en los servidores municipales, con esto se buscó mejorar el servicio, tener servidores redundantes en caso de falla, mejorar la seguridad del sitio y permitir con esto que el sitio web este accesible 24/7 los 365 días del año.

Location Information : www.munigarabito.go.cr	
Código de país	US
Nombre del país	United States of America
Región	North Carolina
Ciudad	Durham

Fig. 2: Muestra el lugar en el cual se encuentra el Hosting de la Municipalidad.

Se adquirieron complementos para instalar en el sitio web municipal, con el fin de mejorar de forma estética la apariencia del mismo, con la integración de un servicio de mensajería, galería de imágenes, directorio comercial, entre otros. Todo esto con el fin de ofrecer un mejor servicio a los administrados. Los cambios relacionados con la imagen del sitio web están en desarrollo, lográndose cambiar la apariencia del sitio, además incluyéndose elementos que son obligatorios en las instituciones públicas como lo es el módulo de transparencia, claro está que para este sea 100% funcional y cumplir con lo que pide la Defensoría de los Habitantes.

En conjunto con el trabajo y esfuerzo de los compañeros de Servicios Técnicos se realizan mejoras sustanciales al mapa catastral para que este esté accesible 24/7 a toda la población del Cantón desde el sitio web.



Se invierte en un mejor equipo tecnológico tanto en computadoras de escritorio como servidores.



## ANEXO. EJECUCIÓN POR PROYECTOS VIALES



**Asfalto la Purruja Asfalto fym**







**Bacheos**



**Rio seco Piedra Bruja**



**Calle conga Lagunillas**





**Bajamar**



**Bacheo Lagunillas**



**Controlador de Polvo Playa Hermosa**